

# آموزش جغرافیا

## ۶۰

سال هفدهم ، بهاء : ۲۰۰۰ ریال



نمایه‌ی رشد آموزش جغرافیا



## آیا مجله رشد آموزش جغرافیا را می خوانید؟

مجله رشد آموزش جغرافیا به منظور اعتلای دانش دبیران و دانشجویان رشته جغرافیا و سایر علاقه مندان منتشر می شود.

تلفن امور مشترکین: ۸۸۳۹ ۱۸۶



رشد  
**آموزش جغرافیا**

دوره انتشار: سال مقدمه زمستان ۱۳۸۰  
(شماره مسلسل ۱۰)

مدیر مسئول، علیرضا حاجیان زاده  
هیئت تحریریه، دکتر حسین شکویی  
دکتر فرج الله محمودی

دکتر بهلول علیجانی، دکتر مصطفی مؤمنی  
دکتر مهدی چوبینه، منصورملک عباسی  
دکتر سیاوش شایان، دکتر شوکت مغیمی  
و ناھید فلاحیان

سردبیر، دکتر بهلول علیجانی  
مدیر داخلی، دکتر سیاوش شایان  
طراح گرافیک، امیرحسین محبیان  
چاپ، شرکت افست (سهامی عام)  
شمارگان، ۸۰۰۰ نسخه

نشانی مجله، تهران صندوق پستی ۱۵۸۷۵-۲۵۸۵

تلفن دفتر مجله، ۸۸۲۱۱۱۱۱، داخلی ۲۴۴

تلفن واحد توزیع و بازرگانی، ۸۸۲۱۱۸۱

پست الکترونیک، Roshd-of@yahoo.com

دفتر انتشارات کمک‌آموزشی

این مجلات را نیز منتشر می‌کند:

رشد کودک (برای پیش‌دبستان و دانش‌آموزان کلاس اول دبستان)

رشد نوآموز (برای دانش‌آموزان دوم و سوم دبستان)

رشد دانش‌آموز (برای دانش‌آموزان چهارم و پنجم دبستان)

رشد نوجوان (برای دانش‌آموزان دوره راهنمایی)

رشد جوان (برای دانش‌آموزان دوره متوسطه)

مجلات رشد معلم، تکنولوژی آموزشی، آموزش ابتدایی، آموزش فیزیک، آموزش شیمی، آموزش زبان و ادب فارسی، آموزش راهنمایی تحصیلی،


آموزش ریاضی، آموزش ریاست‌شناسی، آموزش زبان،

آموزش معارف اسلامی، آموزش تاریخ، آموزش تربیت بدنی

(برای دبیران، آموزگاران، دانشجویان تربیت معلم، مدیران مدارس و

کارشناسان آموزش و پرورش)

- مجله رشد آموزش جغرافیا حاصل تحقیقات پژوهشگران و متخصصان تعلیم و تربیت، هیئت‌آموزگاران، دبیران و مدرسان را، در صورتی که در نشریات عمومی درج نشده و مرتبط با موضوع مجله باشد، می‌پذیرد.
- مطالب باید یک خط در میان و در یک روی کاغذ نوشته و در صورت امکان تابلو شود. ● شکل قرار گرفتن جدولها، نمودارها و تصاویر ضمیمه باید در حاشیه مطلب نیز مشخص شود. ● نشر مقاله باید روان و از نظر دستور زبان فارسی درست باشد و در انتخاب واژه‌های علمی و فنی دقت لازم می‌بخورد. ● برای ابرقاه کپی‌چاپ، لطفاً اصل نقشه‌ها و تصاویر ارسال شود و با کپی‌های واضح همراه مقاله باشد.
- مقاله‌های ترجمه شده باید با متن اصلی مطابقت داشته باشد و متن اصلی نیز ضمیمه مقاله باشد. ● در متنهای ارسالی باید تا حد امکان از معادلهای فارسی واژه‌ها و اصطلاحات استفاده شود. ● زیرنویسها و منابع باید کامل و شامل نام اثر، نام نویسنده، نام مترجم، محل نشر، ناشر، سال انتشار و شماره صفحه مورد استفاده باشد. ● مجله در رد، قبول و ویرایش و تلخیص مقاله‌های رسیده مختار است. ● آرای مندرج در مقاله‌ها، ضرورتاً مبین نظر دفتر انتشارات کمک‌آموزشی نیست و مسؤولیت پاسخگویی به پرسشهای خوانندگان، با خود نویسنده یا مترجم است.
- مجله از بازگرداندن مطالبی که برای چاپ مناسب تشخیص داده نمی‌شود، معذور است.

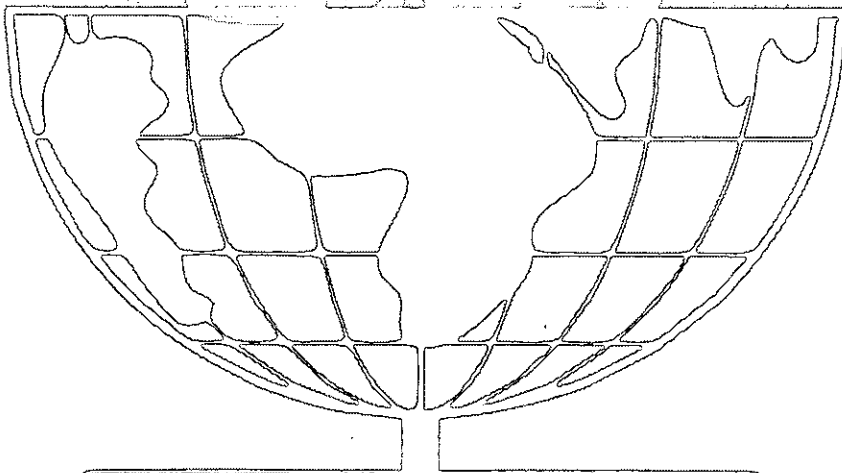


سرمقاله / کارنامه‌ی ما و شما / ۲


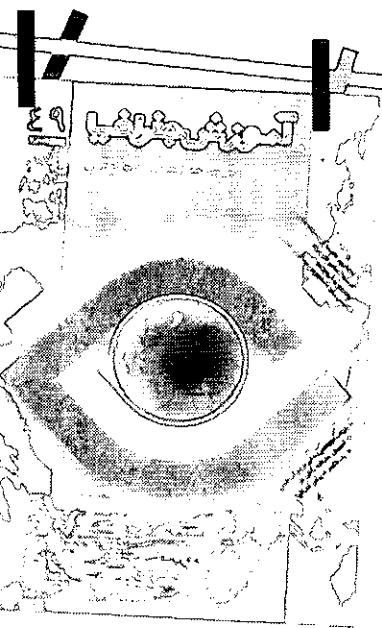
فهرست ترتیبی مقالات براساس شماره‌های مجلات / ۴

نمایه‌ی عناوین مقالات / ۴۲

فرم اشتراک نشریه رشد آموزش جغرافیا / ۶۴



# کارنامه‌ی ما و شما






هفده سال است که مجله رشد آموزش جغرافیا در سایه تلاش و همت بسیاری از مسؤولین و مدیران وزارت آموزش و پرورش و جغرافیدانان ایران منتشر می‌شود و رسالت خود را که همانا بسط علم جغرافیا از طریق تحقیق و آموزش است ادامه داده و می‌دهد. عناوین همه مقالات که در ۵۹ شماره گذشته منتشر شده‌اند در این شماره چاپ شده است. مروری بر این عناوین گویای این حقیقت است که همه ما کوشیده‌ایم. هم شما خوب نوشته‌اید و هم ما و همکارانمان در دفتر مجله در چاپ و عرضه بهتر مقالات تلاش کرده‌ایم. بر همگان آشکار است که سامان دهی فضایی سرزمین پهناور ایران و بهره‌برداری مناسب و مطلوب از آن فقط و فقط از طریق شناخت جغرافیای آن امکان دارد و باید همه آحاد کشور با علم جغرافیا، علم شناخت مکان و راهنمای انسان در بهره‌برداری از آن، آشنا شوند.

ضمن عرض خسته

نباشید به شما اقرار می‌داریم که همه ما در این امر موفق بوده‌ایم. ما با چاپ مقالات علمی استادان میرز و پیشکسوت جغرافیا به آنها ادای احترام کرده‌ایم و با انعکاس پژوهش‌های جغرافیدانان جوان آنها را تشویق کرده، به جامعه جغرافیای ایران معرفی کرده‌ایم. با توجه به اینکه مجله رشد آموزش جغرافیا به عنوان یک کلاس درس پر از نظریات و پژوهش‌های تخصصی جغرافیدانان ایران است، با چاپ و انتشار این مجله به اقصی نقاط کشور همه دبیران، دانشجویان و علاقمندان جغرافیا را در همه جای ایران به کلاس درس اساتید فن برده‌ایم و به محققان در پیدا کردن منابع و راه تحقیق کمک کرده‌ایم. در این شماره را فراتر نهاده، خواستیم که مجموعه‌ای از مقالات را یکجا در اختیار خوانندگان و علاقمندان جغرافیا قرار دهیم. این شماره را به صورت نمایه‌ای از همه عناوین مقالات چاپ شده در ۵۹ شماره‌ی قبلی مجله در آورده‌ایم، تا همگان با کمترین زحمت بتوانند از آن استفاده کنند. زیرا معتقدیم که مجله رشد آموزش جغرافیا در واقع سند مکتوب و مسلم تکامل و توسعه جغرافیای ایران در دوره بعد از انقلاب فرهنگی است و بایستی به شکلی آسان در اختیار استفاده‌کنندگان قرار گیرد. نگاهی گذرا بر





امید می رود که در آینده با فراهم

شدن امکانات کافی بتوانیم چکیده همه مقالات را تهیه کنیم. این شماره مجله به صورت CD نیز منتشر می شود تا خوانندگان محترم با استفاده از کامپیوتر بتوانند از آن استفاده کنند. این شماره مجله علاوه بر استفاده محققین در امر پژوهش به عنوان یک منبع کمک درسی برای مدارس و دبیران نیز به شمار می رود. البته زمانی دانش آموزان استفاده بیشتر می برند که تمام مقالات مجله به صورت CD درآید. در نظر داریم که در آینده با یاری خداوند متعال و همکاری همه دست اندرکاران این کار را انجام دهیم.

انجام چنین کار مهمی، بدون همکاری شما ممکن نبود و ادامه راه هم بدون مساعدت شما استادان، دبیران و دانشجویان ممکن نیست. بنابراین دوباره دست همکاری به طرف یکایک شما دراز می کنیم و می خواهیم که همواره ما را در انجام رسالت مهم خودمان یاری فرمایید. مطمئناً چاپ و عرضه مقالات شما، مدیران و برنامه ریزان آموزشی و اقتصادی کشور را کمک خواهد کرد. از کلیه دست اندرکاران تهیه نمایه ی مجله رشد آموزش جغرافیا تشکر کرده و برای آنان آرزوی توفیق بیشتر داریم.

سردبیر

عناوین مقالات نشان می دهد که تقریباً همه جغرافیدانان ایران در

آن مقاله نوشته اند. بنابراین مطالعه آن باعث شناخت جغرافیدانان ایران و نظرات آنان می شود. اطلاعات کافی درباره میزان توسعه هر کدام از نگرشها و شاخه های جغرافیا ارایه می کند. اگر چه در شماره ۳۷ نیز عناوین مقالات ۳۶ شماره قبل از آن درج شده است ولی این شماره امتیاز خاص دارد. در این شماره مقالات به روش های مختلفی به شرح زیر تنظیم شده اند:

- ۱- همه مقالات به صورت الفبایی و بر اساس عنوان آنها تنظیم شده اند و به هر مقاله یک شماره داده شده است. این شماره در همه تنظیمات بعدی در جلو مقاله مربوط درج شده است.
- ۲- مقالات بر اساس نام نویسندگان تنظیم شده است. در این لیست شماره های تمام مقالاتی که یک محقق نوشته است در جلو اسمش نوشته شده است.
- ۳- مقالات هر گروه و یا موضوع جغرافیا در زیر گروه مربوط آمده است.

۴- لیست نهایی مقالات بر اساس کلمات کلیدی اصلی مقاله ها تنظیم شده است. در این لیست شماره های مقالاتی که از یک کلمه کلیدی استفاده کرده اند در زیر کلمه مربوط درج شده اند.



# فهرست ترتیبی مقالات بر اساس شماره های مجلات



- ۹. جعفری، عباس. ژئوئید، چهره آبگونه زمین... س ۱، ش ۱ (بهار ۱۳۶۴) ص ۳۹-۴۰  
کلیدواژه: ژئودزی / ژئوئید
- ۱۰. اهلرس، اکارت. تفسیر عکس ماهواره ای (از نواحی اقلیمی پوشش و گیاهی سواحل دریای خزر، کوههای البرز و منطقه خشک)... مترجم: محمد تقی رهنمایی. س ۱، ش ۱ (بهار ۱۳۶۴) ص ۴۱-۴۵  
کلیدواژه: تفسیر عکس ماهواره ای / عکس های ماهواره ای / عکس های ماهواره ای ایران / سنجش از راه دور
- ۱۱. امین سبحانی، ابراهیم. چرا آتشفشانها در کوهستانها به وجود می آیند؟ (پرسش و پاسخ)... س ۱، ش ۱ (بهار ۱۳۶۴) ص ۴۸  
کلیدواژه: پرسشهای جغرافیایی / آتشفشانها
- ۱۲. امین سبحانی، ابراهیم. چطور ممکن است سرچشمه رودی مانند نیل از دریاچه باشد؟ (پرسش و پاسخ)... س ۱، ش ۱ (بهار ۱۳۶۴) ص ۴۹  
کلیدواژه: رودنیل
- ۱۳. امین سبحانی، ابراهیم. جنبشهای زمین ساختی از کجا منشا می گیرد؟... س ۱،

- انسانی و مردم شناسی... س ۱، ش ۱ (بهار ۱۳۶۴) ص ۲۸-۲۶  
کلیدواژه: جغرافیای انسانی / جغرافیای جمعیت
- ۵. نظری، علی اصغر. ما و نژادها... س ۱، ش ۱ (بهار ۱۳۶۴) ص ۲۲-۲۹  
کلیدواژه: جغرافیای جمعیت / نژادها / اختلاف رنگها / اختلاط انسانها
- ۶. شکوئی، حسین. مقالات جغرافیایی از مجلات جغرافیایی جهان: تحلیل جمعیت چین، سرشماری سال ۱۹۸۲ (۱)... س ۱، ش ۱ (بهار ۱۳۶۴) ص ۳۳-۳۴  
کلیدواژه: جغرافیای جمعیت / چین / افزایش جمعیت
- ۷. شکوئی، حسین. مقالات جغرافیایی از مجلات جغرافیایی جهان: افزایش جمعیت مسلمانان شوروی... س ۱، ش ۱ (بهار ۱۳۶۴) ص ۳۴  
کلیدواژه: شوروی / مسلمانان شوروی / افزایش جمعیت
- ۸. مقالات و اطلاعات جغرافیایی در نشریات ایران... س ۱، ش ۱ (بهار ۱۳۶۴) ص ۳۶-۳۸  
کلیدواژه: نشریات جغرافیایی / جغرافیا

- ۱. هنری، مرتضی. هدف ها و ارزش های آموزش جغرافیا (قسمت اول)... س ۱، ش ۱ (بهار ۱۳۶۴) ص ۱۲-۱۰  
کلیدواژه: آموزش جغرافیا / اهداف آموزشی / تحولات آموزشی / دانش جغرافیایی
- ۲. مهدوی، مسعود. نقشه وسیله ای اساسی و اصولی در مطالعات جغرافیایی (قسمت اول)... س ۱، ش ۱ (بهار ۱۳۶۴) ص ۱۳-۱۷  
کلیدواژه: نقشه / کارتوگرافی / تاریخچه / نقشه راهنما / جهان نما / اراتوسن (۱۹۲-۲۸۴ ق. م) / مرکاتور (دانشمند هلندی) / اطلس بطلمیوس
- ۳. هنری، مرتضی. محیط زیست و انسان امروز (قسمت اول)... س ۱، ش ۱ (بهار ۱۳۶۴) ص ۲۵-۱۸  
کلیدواژه: محیط زیست / اتمسفر / آلودگی هوا / بلایای طبیعی / زلزله / آتشفشان / تخریب جنگل ها / انسان و محیط
- ۴. روح الامینی، محمود. جغرافیای

- ش ۱ (بهار ۱۳۶۴) ص ۵۱-۵۰
- کلیدواژه: جنبشهای زمین ساختی / منشا زلزله
۱۴. امین سبحانی، ابراهیم. خط بین المللی زمان چیست؟. س ۱، ش ۱ (بهار ۱۳۶۴) ص ۵۲-۵۳
- کلیدواژه: خط بین المللی زمان
۱۵. طرح و تهیه جغرافیای استانها. س ۱، ش ۱ (بهار ۱۳۶۴) ص ۵۴
- کلیدواژه: جغرافیای استانها
۱۶. احمدی، احمد. اسلام و محیط زیست. س ۱، ش ۲ (تابستان ۱۳۶۴) ص ۴-۷
- کلیدواژه: اسلام و محیط زیست / محیط زیست / حرمت حیات / حفظ محیط زیست / حفظ محیط زیست
۱۷. هنری، مرتضی. هدف ها و ارزش های آموزش جغرافیا (قسمت دوم).
- س ۱، ش ۲ (تابستان ۱۳۶۴) ص ۱۰-۸
- کلیدواژه: آموزش جغرافیا / تحلیل زیست محیطی / اهداف آموزشی
۱۸. مهدوی، مسعود. نقشه وسیله ای اساسی و اصولی در مطالعات جغرافیائی (قسمت دوم). س ۱، ش ۲ (تابستان ۱۳۶۴) ص ۱۶-۱۱
- کلیدواژه: نقشه / کارتوگرافی / کاربرد نقشه / مقیاس نقشه / علائم قراردادی
۱۹. فرجی، عبدالرضا. آموزش جغرافیا در جمهوری فدرال آلمان. س ۱، ش ۲ (تابستان ۱۳۶۴) ص ۱۷-۱۹
- کلیدواژه: آموزش جغرافیا / آلمان فدرال / اهداف آموزشی
۲۰. هنری، مرتضی. محیط زیست و انسان امروز (قسمت دوم). س ۱، ش ۲ (تابستان
- ۲۰-۲۷ ص ۲۰-۲۷
- کلیدواژه: محیط زیست / انسان قرن ۲۰ / جمعیت جهان / رشد جمعیت / بهداشت انسان / صنعت / انرژی
۲۱. صفی نژاد، جواد. معرفی کتب چاپی جغرافیائی دوران قاجار. س ۱، ش ۲ (تابستان ۱۳۶۴) ص ۲۸-۳۶
- کلیدواژه: صنعت چاپ / کتب جغرافیائی / فلوغون رئائیل (کتاب) / قرهاد میرزا، معتمدالدوله (جغرافیدان) / میرزا محمود (جغرافیدان) / نجم الملک، عبدالغفار (جغرافیدان) / میرزا موسی خان (جغرافیدان) / صفی خان، محمد (جغرافیدان)
۲۲. جمالی، فیروز. بحثی پیرامون تعاریف جغرافیای جمعیت. س ۱، ش ۲ (تابستان ۱۳۶۴) ص ۳۷-۴۲
- کلیدواژه: جغرافیای جمعیت / رشد جمعیت / جمعیت
۲۳. جعفرپور، ابراهیم. هیدرواقليم. س ۱، ش ۲ (تابستان ۱۳۶۴) ص ۴۳-۴۷
- کلیدواژه: هیدرواقليم / تبخیر و تعرق / اثرات سیلابها
۲۴. کالر، رینر. آب های شیرین جهان (دیروز، امروز، فردا). مترجم: سیاوش شایان. س ۱، ش ۲ (تابستان ۱۳۶۴) ص ۴۸-۵۹
- کلیدواژه: آب های شیرین / انواع آب های شیرین / چرخه آب / آبیاری / منابع آب
۲۵. شکوئی، حسین. ضرورت تغییر برنامه های جغرافیا در دانشگاهها (طرح پیشنهادی). س ۱، ش ۲ (تابستان ۱۳۶۴) ص ۶۰-۶۲
- کلیدواژه: طرح پیشنهادی / آموزش جغرافیا در دانشگاهها / جغرافیا - آموزش / تغییر برنامه
۲۶. بختیاری، سعید. آشنائی با کشورهای جهان: آرژانتین. س ۱، ش ۲ (تابستان
- ۶۳-۶۴ ص ۶۳-۶۴
- کلیدواژه: کشورهای جهان / آرژانتین
۲۷. امین سبحانی، ابراهیم. پرسش و پاسخ (جزر و مد در سواحل ایران چگونه صورت می گیرد؟). س ۱، ش ۲ (تابستان ۱۳۶۴) ص ۶۵
- کلیدواژه: پرسش و پاسخ / آموزش جغرافیا / جزر و مد / سواحل ایران
۲۸. امین سبحانی، ابراهیم. پرسش و پاسخ (آیا در دریای خزر کوه یخی وجود دارد؟). س ۱، ش ۲ (تابستان ۱۳۶۴) ص ۶۶-۶۷
- کلیدواژه: دریای خزر / پرسش و پاسخ / آموزش جغرافیا / کوه یخ
۲۹. امین سبحانی، ابراهیم. پرسش و پاسخ (صحیح است که زمین را به شکل کره نشان دهیم؟). س ۱، ش ۲ (تابستان ۱۳۶۴) ص ۶۸
- کلیدواژه: پرسش و پاسخ / آموزش جغرافیا / شکل زمین / کره
۳۰. امین سبحانی، ابراهیم. پرسش و پاسخ (آیا خلیج مکزیک دارای گرمترین آبهای سطح زمین است؟). س ۱، ش ۲ (تابستان ۱۳۶۴) ص ۶۸
- کلیدواژه: پرسش و پاسخ / آموزش جغرافیا / آبهای گرم / خلیج مکزیک
۳۱. شکوئی، حسین. مقالات جغرافیائی از مجلات جغرافیائی جهان. س ۱، ش ۲ (تابستان ۱۳۶۴) ص ۷۲-۶۹
- کلیدواژه: مقالات جغرافیائی / مجلات جغرافیائی / نشریات جغرافیائی / نشریات جغرافیائی / جغرافیای پول / گراسیموف (جغرافیدان روسی)
۳۲. مطالعات و اطلاعات جغرافیائی در نشریات ایران. س ۱، ش ۲ (تابستان ۱۳۶۴) ص ۷۳-۷۴
- کلیدواژه: نشریات جغرافیائی / مطالعات جغرافیائی / محیط زیست
۳۳. کتابهای تازه. س ۱، ش ۲ (تابستان ۱۳۶۴) ص ۷۵-۷۸
- کلیدواژه: کتابهای تازه / چشمی در آسمان (کتاب) / اصول و مبانی عمران ناحیه ای (کتاب) / اکولوژی



۴۷. صفی نژاد،  
 جواد. معرفی کتب  
 چاپی جغرافیائی دوران  
 قاجار (قسمت دوم).  
 س ۱، ش ۴ (زمستان  
 ۱۳۶۴) ص ۴-۷  
 کلیدواژه: کتب  
 جغرافیائی / جغرافیدانان

۴۸. جغرافیا در  
 ژاپن (۱). مترجم:  
 حسین شکوئی. س ۱،  
 ش ۴ (زمستان ۱۳۶۴)  
 ص ۸-۱۰  
 کلیدواژه:

کشورهای جهان / ژاپن / آموزش جغرافیا  
 ۴۹. نیشابوری، علی اصغر. سهم کره زمین  
 از انرژی آفتاب و بازده تبدیل آن به غذا. س ۱  
 ش ۴ (زمستان ۱۳۶۴) ص ۱۱-۱۵  
 کلیدواژه: انرژی / تبدیل انرژی / کره زمین  
 / جغرافیای زیستی

۵۰. دره، میرحیدر (مهاجرانی). لزوم  
 آموزش جغرافیای سیاسی در سطح متوسطه  
 (سلسله مراتب سیاسی و محدوده سرزمینی آن  
 ...). س ۱، ش ۴ (زمستان ۱۳۶۴) ص ۱۶-۲۰  
 کلیدواژه: آموزش جغرافیا / جغرافیای  
 سیاسی / آموزش متوسطه

۵۱. ژئومورفولوژی دانشی از علوم زمین.  
 مترجم: حسن صدوق. س ۱، ش ۴ (زمستان  
 ۱۳۶۴) ص ۲۱-۲۸

کلیدواژه: علوم زمین / ژئومورفولوژی /  
 فیزیوگرافی

۵۲. رهنمائی، محمدتقی. آموزش جغرافیا  
 و چگونگی بازسازی سیستمی آن در دانشگاه ها  
 ... س ۱، ش ۴ (زمستان ۱۳۶۴) ص ۲۹-۳۱  
 کلیدواژه: آموزش جغرافیا

۵۳. کاویانی، محمدرضا. مقدمه ای بر  
 مساله خشکی و تنگنای کم آبی و تعیین میزان  
 کسری آب در مناطق خشک و نیمه خشک ایران  
 ... س ۱، ش ۴ (زمستان ۱۳۶۴) ص ۳۲-۳۹  
 کلیدواژه: خشکسالی / کم آبی / مناطق  
 خشک ایران



علیزاده. س ۱، ش ۳  
 (پاییز ۱۳۶۴) ص ۳۱-  
 ۲۸

کلیدواژه: رنگین  
 کمان

۴۱. شکوئی،  
 حسین. مقالات  
 جغرافیایی از مجلات  
 جغرافیایی جهان. س ۱  
 ش ۳ (پاییز ۱۳۶۴) ص  
 ۳۲-۳۵

کلیدواژه: مقالات  
 جغرافیایی / مجلات  
 جغرافیایی

۴۲. مقالات و اطلاعات جغرافیائی در  
 نشریات ایران. س ۱، ش ۳ (پاییز ۱۳۶۴) ص  
 ۳۶-۳۸

کلیدواژه: مقالات جغرافیایی / مجلات  
 جغرافیایی

۴۳. بختیاری، سعید. آشنائی با  
 کشورهای جهان (آلبانی). س ۱، ش ۳ (پاییز  
 ۱۳۶۴) ص ۴۱-۴۲

کلیدواژه: آلبانی / کشورهای جهان

۴۴. امین سبحانی، ابراهیم. پرسش و  
 پاسخ (چرا درختچه چای فقط در منطقه گیلان  
 رشد می کنند؟). س ۱، ش ۳ (پاییز  
 ۱۳۶۴) ص ۴۳

کلیدواژه: پرسش و پاسخ / درختچه چای  
 / گیلان

۴۵. امین سبحانی، ابراهیم. پرسش و  
 پاسخ (چگونه دو کشور از یک حوضه نفتی  
 استفاده می کنند؟). س ۱، ش ۳ (پاییز  
 ۱۳۶۴) ص ۴۴

کلیدواژه: پرسش و پاسخ / حوضه نفتی /  
 اشتراک منابع نفتی

۴۶. امین سبحانی، ابراهیم. پرسش و  
 پاسخ (زلزله چه منشائی می تواند داشته  
 باشد؟). س ۱، ش ۳ (پاییز ۱۳۶۴) ص  
 ۴۴-۴۵

کلیدواژه: پرسش و پاسخ / زلزله / منشا  
 زلزله

علم محیط زیست (کتاب) / دیکتاتورهای کارتلها  
 (کتاب) / اطلس کامل شهر تهران (کتاب)

۳۴. صفی نژاد، جواد. جغرافیا و  
 دانشمندان اسلامی. س ۱، ش ۳ (پاییز  
 ۱۳۶۴) ص ۴-۷

کلیدواژه:  
 جغرافیا و  
 دانشمندان  
 اسلامی /  
 دانشمندان  
 اسلامی

۳۵. پنشل  
 فیلیپ. هدفها و  
 ارزشهای آموزش  
 جغرافیا (قسمت  
 سوم). مترجم:  
 مرتضی هنری. س  
 ۱، ش ۳ (پاییز

۱۳۶۴) ص ۸-۱۰  
 کلیدواژه: آموزش جغرافیا / اهداف آموزشی

۳۶. شایان، سیاوش. آموزش جغرافیا  
 در اسپانیا. س ۱، ش ۳ (پاییز ۱۳۶۴) ص  
 ۱۱-۱۴

کلیدواژه: آموزش جغرافیا / اسپانیا / روش  
 آموزشی

۳۷. نیشابوری، علی اصغر. سهم کره زمین  
 از انرژی آفتاب و بازده تبدیل آن به غذا. س ۱  
 ش ۳ (پاییز ۱۳۶۴) ص ۱۵-۱۹  
 کلیدواژه: انرژی / تبدیل انرژی / کره زمین  
 / جغرافیای زیستی

۳۸. بهفروز، فاطمه. تکامل تئوری مکان  
 مرکزی. س ۱، ش ۳ (پاییز ۱۳۶۴) ص ۲۳-  
 ۲۰

کلیدواژه: تئوری مکان مرکزی / جغرافیای  
 اقتصادی

۳۹. فولادی، آمایش سرزمین و جغرافیا.  
 س ۱، ش ۳ (پاییز ۱۳۶۴) ص ۲۴-۲۷  
 کلیدواژه: آمایش سرزمین و جغرافیا /  
 سرزمین و جغرافیا / برنامه ریزی ناحیه ای

۴۰. رنگین کمان ها. مترجم: حسن





۶۸. فاکس، رابرت. رشد انفجار آمیز شهرهای دنیا. مترجم: حاضری امامعلی. س ۲، ش ۵ (بهار ۱۳۶۵) ص ۵۱-۵۳  
کلیدواژه: جمعیت / شهرهای دنیا / مهاجرت

۶۹. مقالات و اطلاعات جغرافیائی در نشریات ایران. س ۲، ش ۵ (بهار ۱۳۶۵) ص ۵۴-۵۵  
کلیدواژه: نشریات جغرافیایی / مقالات جغرافیایی

۷۰. شکوئی، حسین. مقالات جغرافیائی از مجلات جغرافیائی جهان. س ۲، ش ۵ (بهار ۱۳۶۵) ص ۵۶-۵۷  
کلیدواژه: مقالات جغرافیائی / مجلات جغرافیائی

۷۱. بختیاری، سعید. آشنائی با کشورهای جهان (آلمان غربی). س ۲، ش ۵ (بهار ۱۳۶۵) ص ۶۰-۶۲  
کلیدواژه: کشورهای جهان / آلمان غربی

۷۲. گروه جغرافیای دفتر تحقیقات، پرسش و پاسخ (سیسال چیست؟). س ۲، ش ۵ (بهار ۱۳۶۵) ص ۶۳  
کلیدواژه: پرسش و پاسخ / سیسال



۷۳. اهمیت و ضرورت سرشماری عمومی نفوس و مسکن پائیز ۱۳۶۵. س ۲، ش ۶ (تابستان ۱۳۶۵) ص ۴-۷

(قسمت اول). س ۲، ش ۵ (بهار ۱۳۶۵) ص ۸-۱۳

کلیدواژه: برنامه ریزی درسی / جغرافیا / برنامه ریزی درسی جغرافیا

۶۲. شایان، سیاوش. آموزش جغرافیا در کشور سوئد. س ۲، ش ۵ (بهار ۱۳۶۵) ص ۱۴-۱۷  
کلیدواژه: آموزش جغرافیا / کشورهای جهان / سوئد

۶۳. نیشابوری، علی اصغر. دورنمای مسائل جمعیت در ایران. س ۲، ش ۵ (بهار ۱۳۶۵) ص ۱۸-۲۵  
کلیدواژه: رشد جمعیت / ایران / کنترل جمعیت

۶۴. مهاجرت، رشد جمعیت و توسعه. مترجم: فاطمه فقیهی قزوینی. س ۲، ش ۵ (بهار ۱۳۶۵) ص ۲۶-۳۱  
کلیدواژه: مهاجرت / جمعیت / توسعه / توسعه روستاها

۶۵. کردوانی، پرویز. نگاهی به اهمیت دام و دامداری در گذشته و حال در ایران. س ۲، ش ۵ (بهار ۱۳۶۵) ص ۳۲-۴۱  
کلیدواژه: دامداری / ایران / کشاورزی / اهمیت دام / حیوانات باربر

۶۶. محلاتی، صلاح الدین. جهانگردی و اثرات مثبت فرهنگی و اجتماعی آن. س ۲، ش ۵ (بهار ۱۳۶۵) ص ۴۳-۴۷  
کلیدواژه: جهانگردی / صلح و تفاهم بین المللی / جهانگردی و فرهنگ

۶۷. صفی نژاد، جواد. معرفی کتب چاپی جغرافیائی دوران قاجار (قسمت سوم). س ۲، ش ۵ (بهار ۱۳۶۵) ص ۴۸-۵۰  
کلیدواژه: کتب چاپی جغرافیائی دوران قاجار / دوران قاجار / جغرافیدانان



۵۴. قریب، عبدالکریم. ستارگان دنباله دار یا ذوات الاذنب. س ۱، ش ۴ (زمستان ۱۳۶۴) ص ۴۰-۴۲  
کلیدواژه: ستارگان دنباله دار

۵۵. جعفرپور، ابراهیم. پاره ای از اثرات انسان در تغییرات اقلیمی. س ۱، ش ۴ (زمستان ۱۳۶۴) ص ۴۳-۴۷  
کلیدواژه: تغییرات اقلیمی / انسان / انسان و محیط زیست

۵۶. شکوئی، حسین. مقالات جغرافیائی از مجلات جغرافیائی جهان. س ۱، ش ۴ (زمستان ۱۳۶۴) ص ۴۸-۵۰  
کلیدواژه: مجلات جغرافیائی / مقالات جغرافیائی

۵۷. مقالات و اطلاعات جغرافیائی در نشریات ایران. س ۱، ش ۴ (زمستان ۱۳۶۴) ص ۵۱-۵۳  
کلیدواژه: مقالات جغرافیائی / مجلات جغرافیائی

۵۸. بختیاری، سعید. آشنائی با کشورهای جهان (آلمان شرقی). س ۱، ش ۴ (زمستان ۱۳۶۴) ص ۵۷-۵۹  
کلیدواژه: کشورهای جهان / آلمان شرقی (سابق)

۵۹. گروه جغرافیای دفتر تحقیقات، پرسش و پاسخ (منطقه بیطرف چگونه اداره می شود؟). س ۱، ش ۴ (زمستان ۱۳۶۴) ص ۶۰-۶۱  
کلیدواژه: پرسش و پاسخ / مناطق بیطرف / آموزش جغرافیا

۶۰. جغرافیدانان مسلمان. مترجم: علی چراغی. س ۲، ش ۵ (بهار ۱۳۶۵) ص ۴-۷  
کلیدواژه: جغرافیدانان مسلمان / جغرافیدانان

۶۱. علیجانی، بهلول. برنامه ریزی درسی جغرافیا در مدارس ایران

- کلیدواژه: سرشماری نفوس / سرشماری مسکن / جمعیت / رشد جمعیت / آمارگیری
۷۴. بهرام سلطانی، کامبیز. نگاهی اجمالی بر اکولوژی چشم اندازهای طبیعی. . . ش ۲، ۶ (تابستان ۱۳۶۵) ص ۸-۱۶
- کلیدواژه: اکولوژی / چشم انداز طبیعی / جغرافیای زیستی
۷۵. شایان، سیاوش. آموزش جغرافیا در کشور اتریش. . . ش ۲، ۶ (تابستان ۱۳۶۵) ص ۱۷-۲۱
- کلیدواژه: آموزش جغرافیا / اتریش / آموزش جغرافیا در اتریش / اهداف آموزشی
۷۶. ریتز، آیلین. افریقای امروز. . . مترجم: حسین بنی فاطمه. . . ش ۲، ۶ (تابستان ۱۳۶۵) ص ۲۲-۲۵
- کلیدواژه: افریقا / آوارگان جهان / آوارگان افریقای / قطعی / گرسنگی
۷۷. وحیدا، فریدون. کمک های خارجی، انگیزه های پرداخت و اهداف پرداخت کنندگان. . . ش ۲، ۶ (تابستان ۱۳۶۵) ص ۲۶-۲۹
- کلیدواژه: کمک های خارجی / وام های خارجی / کشورهای فقیر / کشورهای جهان سوم
۷۸. کردوانی، پرویز. نگاهی به اهمیت انواع دام در شرایط کنونی (قسمت دوم). . . ش ۲، ۶ (تابستان ۱۳۶۵) ص ۳۰-۳۷
- کلیدواژه: اهمیت دام / دامداری / پرورش دام
۷۹. تری کات، جان. نگرشی سیستمی یا ساختاری در ژئومورفولوژی. . . مترجم: حسن صدوقی. . . ش ۲، ۶ (تابستان ۱۳۶۵) ص ۳۸-۴۰
- کلیدواژه: ژئومورفولوژی / نگرش سیستمی
۸۰. پورافکاری، نصراله. درخت قربانی. . . ش ۲، ۶ (تابستان ۱۳۶۵) ص ۴۱-۴۵
- کلیدواژه: درخت قربانی / کویر / خوروبیانک / خرما / انواع خرما
۸۱. صفی نژاد، جواد. معرفی کتب چاپی جغرافیائی دوران قاجار (قسمت چهارم). . . ش ۲، ۶ (تابستان ۱۳۶۵) ص ۴۶-۴۸
- کلیدواژه: کتب چاپی جغرافیائی دوران قاجار / جغرافیدانان
۸۲. سلطانی فر، صدیقه. معرفی کتب خطی جغرافیا. . . ش ۲، ۶ (تابستان ۱۳۶۵) ص ۴۹-۵۰
- کلیدواژه: کتب خطی / کتب جغرافیائی
۸۳. نهضت اسلامی در فطانی، الگوی شگفت انگیز در مبارزه علیه اشغالگران تایلندی. . . مترجم: علی چراغی. . . ش ۲، ۶ (تابستان ۱۳۶۵) ص ۵۱-۵۲
- کلیدواژه: فطانی / نهضت اسلامی / مبارزه / اشغالگران تایلندی
۸۴. بختیاری، سعید. آشنائی با کشورهای جهان (آنتیگوا و باربودا). . . ش ۲، ۶ (تابستان ۱۳۶۵) ص ۵۸-۵۹
- کلیدواژه: آنتیگوا / کشورهای جهان / آموزش جغرافیا
۸۵. امین سبحانی، ابراهیم. پرسش و پاسخ (گرمترین و سردترین نقاط روی زمین ؟). . . ش ۲، ۶ (تابستان ۱۳۶۵) ص ۶۰-۶۲
- کلیدواژه: آب و هواشناسی
۸۶. امین سبحانی، ابراهیم. پرسش و پاسخ (چگونه می توان شدت جنبشهای زمین را تعیین کرد؟). . . ش ۲، ۶ (تابستان ۱۳۶۵) ص ۶۰-۶۲
- کلیدواژه: جنبشهای زمین / زلزله / ثبت زلزله
۸۷. علیجانی، بهلول. برنامه ریزی درسی جغرافیا در مدارس ایران: محتوای کتب جغرافیایی (قسمت دوم). . . ش ۲، ۷ (پاییز ۱۳۶۵) ص ۹-۴
- کلیدواژه: برنامه ریزی درسی / آموزش جغرافیا / کتب جغرافیایی
۸۸. سعیدی، عباس. مدل و مدل
- سازی در آموزش جغرافیا. . . ش ۲، ۷ (پاییز ۱۳۶۵) ص ۱۰-۱۴
- کلیدواژه: آموزش جغرافیا / مدل سازی / مدل
۸۹. چین کمونیست و مسایل جمعیتی آن. . . مترجم: علی اصغر نظری. . . ش ۲، ۷ (پاییز ۱۳۶۵) ص ۱۵-۲۱
- کلیدواژه: چین / جمعیت / رشد جمعیت / جمعیت چین
۹۰. قره نژاد، حسن. بررسی جغرافیائی کشت گندم. . . ش ۲، ۷ (پاییز ۱۳۶۵) ص ۲۴-۲۹
- کلیدواژه: مواد غذایی / مناطق کشت گندم / جغرافیای اقتصادی
۹۱. رضیئی، علی اکبر. سنجش از دور و جنبه های کاربردی دانش جغرافیا. . . ش ۲، ۷ (پاییز ۱۳۶۵) ص ۳۰-۳۷
- کلیدواژه: دانش جغرافیا / کاربرد جغرافیا / اطلاعات ماهواره ای / سنجش از دور
۹۲. محلاتی، صلاح الدین. مزارع نفت خیز منبع جدید انرژی. . . ش ۲، ۷ (پاییز ۱۳۶۵) ص ۳۸-۴۱
- کلیدواژه: انرژی / سوخت گیاهی / تولید انرژی جدید / جغرافیای اقتصادی
۹۳. میرحیدر (مهاجرانی)، دره. جغرافیای تصمیم گیری: بحثی پیرامون جغرافیای سیاسی. . . ش ۲، ۷ (پاییز ۱۳۶۵) ص ۴۲-۴۴
- کلیدواژه: جغرافیای سیاسی / نظامهای سیاسی



۹۴. مجتهدی، احمد. انسان اولیه در ایران. . . ش ۲، ۷ (پاییز ۱۳۶۵) ص ۴۸-۴۵
- کلیدواژه: انسان اولیه / انسان نئاندرتال / ایران / کوتازنر
۹۵. قریب، عبدالکریم. دیداری با جهان اسرارآمیز. . . ش ۲، ۷ (پاییز ۱۳۶۵) ص ۴۹-۵۱

۸۷. علیجانی، بهلول. برنامه ریزی درسی جغرافیا در مدارس ایران: محتوای کتب جغرافیایی (قسمت دوم). . . ش ۲، ۷ (پاییز ۱۳۶۵) ص ۹-۴
- کلیدواژه: برنامه ریزی درسی / آموزش جغرافیا / کتب جغرافیایی
۸۸. سعیدی، عباس. مدل و مدل
۷۹. تری کات، جان. نگرشی سیستمی یا ساختاری در ژئومورفولوژی. . . مترجم: حسن صدوقی. . . ش ۲، ۶ (تابستان ۱۳۶۵) ص ۳۸-۴۰
- کلیدواژه: ژئومورفولوژی / نگرش سیستمی
۸۰. پورافکاری، نصراله. درخت قربانی. . . ش ۲، ۶ (تابستان ۱۳۶۵) ص ۴۱-۴۵
- کلیدواژه: درخت قربانی / کویر / خوروبیانک / خرما / انواع خرما
۸۱. صفی نژاد، جواد. معرفی کتب چاپی جغرافیائی دوران قاجار (قسمت چهارم). . . ش ۲، ۶ (تابستان ۱۳۶۵) ص ۴۶-۴۸

کلیدواژه: کشورهای جهان / آموزش  
جغرافیا / آندورا

۱۱۰. پرسش و پاسخ (نیروی یک  
رودخانه به چه عواملی بستگی دارد و نیروی  
فرسایش رود چیست؟) . ش ۲، ۸ (زمستان  
۱۳۶۵) ص ۶۰-۶۱

کلیدواژه: فرسایش / دبی / نیروی رود /  
هیدرولوژی جغرافیایی



۱۱۱. شایان، سیاوش. آموزش جغرافیا  
در مقطع ابتدایی. . ش ۳، ۹ (بهار  
۱۳۶۶) ص ۷-۴

کلیدواژه: آموزش جغرافیا / مشکلات  
آموزشی / اهداف آموزشی / آموزش ابتدایی

۱۱۲. امواج. مترجم: جمشید فریفته.  
ش ۳، ۹ (بهار ۱۳۶۶) ص ۱۱-۸  
کلیدواژه: امواج / دریا / امواج زلزله ای /  
جغرافیای آبها

۱۱۳. تعاریف و مفاهیم چشم انداز  
جغرافیایی. مترجم: پریدخت فشارکی. ش ۳،  
۹ (بهار ۱۳۶۶) ص ۱۸-۱۲

کلیدواژه: مفاهیم جغرافیایی / چشم انداز

۱۱۴. آیرملو، رضا. مهاجرت از روستاها  
به شهرها در ایران (قسمت دوم). ش ۳، ۹  
(بهار ۱۳۶۶) ص ۲۶-۱۹

کلیدواژه: مهاجرت / شهرنشینی / رشد  
جمعیت

کلیدواژه: ستاره دنباله دار هالی / ستارگان  
دنباله دار

۱۰۳. مارتین، ج. ب. گسترش اسلام در

آفریقا. مترجم: منوچهر صادقی برزلیقی. ش

۲، ۸ (زمستان ۱۳۶۵) ص ۳۰-۲۴

کلیدواژه: اسلام / گسترش اسلام / آفریقا /

جغرافیای تاریخی

۱۰۴. آیرملو، رضا. مهاجرت از روستاها به

شهرها در ایران، علل و انواع آن (قسمت اول).

ش ۲، ۸ (زمستان ۱۳۶۵) ص ۳۴-۳۱

کلیدواژه: مهاجرت / شهرنشینی / رشد

جمعیت

۱۰۵. بررسی سیکل های جمعیتی در

جهان. مترجم: امامعلی حاضری. ش ۲، ۸

(زمستان ۱۳۶۵) ص ۳۸-۳۵

کلیدواژه: جمعیت جهان / بررسی / رشد

جمعیت / سیکل های جمعیتی

۱۰۶. جزر و مد. مترجم: جمشید

فریفته. ش ۲، ۸ (زمستان ۱۳۶۵) ص ۴۵-۳۹

کلیدواژه: آموزش جغرافیا / جزر و مد / انواع

جزر و مد

۱۰۷. مورلاپه، فرانس، کولینز، ژوزف.

گرسنگی (فشرده ای از کتاب نخست غذا).

مترجم: سوری چوپک. ش ۲، ۸ (زمستان

۱۳۶۵) ص ۴۸-۴۶

کلیدواژه:

گرسنگی / قحطی /

جغرافیای اقتصادی

۱۰۸. صفی نژاد،

جواد. معرفی کتب

جغرافیایی دوران قاجار

(قسمت ششم). ش ۲، ۸

(زمستان ۱۳۶۵) ص ۵۲-۴۹

کلیدواژه: کتب

چاپی جغرافیایی دوران

قاجار / کتب جغرافیایی /

جغرافیادانان

۱۰۹. بختیاری، سعید. آشنائی با

کشورهای جهان (آندورا). ش ۲، ۸

(زمستان ۱۳۶۵) ص ۵۴-۵۳

کلیدواژه: مفاهیم جغرافیایی / مطالعات

۹۶. صفی نژاد، جواد. معرفی کتب چاپی

جغرافیایی دوران قاجار (قسمت پنجم). ش ۲،

۷ (پاییز ۱۳۶۵) ص ۵۳-۵۲

کلیدواژه: کتب چاپی جغرافیایی دوران

قاجار / کتب جغرافیایی / جغرافیادانان

۹۷. بختیاری، سعید. آشنائی با کشورهای

جهان (آنتیل هلند). ش ۲، ۷ (پاییز

۱۳۶۵) ص ۵۵-۵۴

کلیدواژه: آموزش جغرافیا / کشورهای

جهان / آنتیل هلند

۹۸. پرسش و پاسخ (مه و دمه چیست؟)

ش ۲، ۷ (پاییز ۱۳۶۵) ص ۶۶-۶۵

کلیدواژه: هواشناسی / دمه / مه

۹۹. پرسش و پاسخ (ص ترانس هومانس

در کوچ نشینی به چه نوع تغییر مکانی گفته

می شود؟). ش ۲، ۷ (پاییز ۱۳۶۵) ص

۶۵-۶۶

کلیدواژه: کوچ نشینی / ایران

۱۰۰. پرسش و پاسخ (شفق قطبی

چيست؟). ش ۲، ۷ (پاییز ۱۳۶۵) ص ۶۶-۶۵

کلیدواژه: شفق / شفق قطبی



۱۰۱. شایان،

سیاوش. آموزش جغرافیا

در مقطع دبیرستان .

ش ۲، ۸ (زمستان

۱۳۶۵) ص ۱۲-۴

کلیدواژه: آموزش

جغرافیا / آموزش متوسطه

/ مشکلات آموزشی /

اهداف آموزشی

۱۰۲. نظریان،

اصغر. مبانی و روش

مطالعات ناحیه ای در

ایران . ش ۲، ۸

(زمستان ۱۳۶۵) ص ۲۳-۱۳

کلیدواژه: مفاهیم جغرافیایی / مطالعات

۱۲۸. لاجوردی، محمود. ژئومورفولوژی اقلیمی... س ۳، ش ۱۰ (تابستان ۱۳۶۶) ص ۳۵-۳۸

کلیدواژه  
ژئومورفولوژی / اقلیم / تغییرات اقلیمی

۱۲۹. برخی مفاهیم اساسی در ژئومورفولوژی... مترجم: مجید اونق. س ۳، ش ۱۰ (تابستان ۱۳۶۶) ص ۳۹-۴۴  
کلیدواژه:  
ژئومورفولوژی / ناهمواریها / مطالعات زمین شناسی / مفاهیم

۱۳۰. ژئومورفولوژی کاربردی نمونه هایی از مناطق مداری و جنب مداری، مترجم: محمدجعفر زمردیان. س ۳، ش ۱۰ (تابستان ۱۳۶۶) ص ۴۵-۵۱  
کلیدواژه: ژئومورفولوژی / ژئومورفولوژی کاربردی / زمین شناسی

۱۳۱. بختیاری، سعید. آشنائی اجمالی با کشورهای جهان (اتریش)... س ۳، ش ۱۰ (تابستان ۱۳۶۶) ص ۵۶-۵۸  
کلیدواژه: کشورهای جهان / آموزش جغرافیا / اتریش

۱۳۲. دهباشی، مهدی. فلسفه جغرافیای رمزی در فرهنگ اسلامی... س ۳، ش ۱۱ (پاییز ۱۳۶۶) ص ۴-۶  
کلیدواژه:

اصطلاحات جغرافیائی / جغرافیای رمزی

۱۳۳. طالب، مهدی. عوامل موثر در تقطیع اراضی زراعی و لزوم یکپارچگی زمینهای واحد بهره برداری... س ۳، ش ۱۱ (پاییز ۱۳۶۶) ص ۷-۱۲

۱۱۵. غیور، حسنعلی. کاربرد جغرافیا در مطالعات محیط... س ۳، ش ۹ (بهار ۱۳۶۶) ص ۲۷-۳۱

کلیدواژه: آمایش سرزمین / مطالعات جغرافیائی

۱۱۶. کرینسلی، دانیل. بی. منابع آب در پلایه قم، غرب مرکزی ایران... مترجم: رحمت صفری. س ۳، ش ۹ (بهار ۱۳۶۶) ص ۳۲-۳۷  
کلیدواژه: پلایه ها / قم / منابع آب / سنجش از دور

۱۱۷. ابومحبوب، عباس. رودها و تمدن... س ۳، ش ۹ (بهار ۱۳۶۶) ص ۳۸-۴۰  
کلیدواژه: رودخانه ها / تمدن ها / رودها و تمدن

۱۱۸. اردشیری، مرادعلی، بهبهانی، مصطفی. عوامل موثر در بروز فرسایش خاک و روشهای جلوگیری از آن... س ۳، ش ۹ (بهار ۱۳۶۶) ص ۴۱-۴۵  
کلیدواژه: فرسایش خاک / کنترل فرسایش خاک / حفاظت خاک / ژئومورفولوژی

۱۱۹. بختیاری، سعید. آشنائی اجمالی با کشورهای جهان (آنگولا)... س ۳، ش ۹ (بهار ۱۳۶۶) ص ۴۶-۴۸  
کلیدواژه: کشورهای جهان / آموزش جغرافیا / آنگولا

۱۲۰. پرسش و پاسخ (تفاوت دریافت انرژی در دامنه های رو به آفتاب و پشت به آفتاب را بیان کنید)... س ۳، ش ۹ (بهار ۱۳۶۶) ص ۵۳  
کلیدواژه: انرژی / دریافت انرژی / اقلیم شناسی

۱۲۱. پرسش و پاسخ (سواحل دریا به چه نوع سواحلی گفته می شود و این سواحل را در چه مناطقی می توان ملاحظه کرد)... س ۳، ش ۹ (بهار ۱۳۶۶) ص ۵۳  
کلیدواژه: سواحل دریا / ژئومورفولوژی ساحلی

۱۲۲. پرسش و پاسخ (در مورد فیورد و چگونگی تشکیل آن مطالبی بیان کنید)... س ۳، ش ۹ (بهار ۱۳۶۶) ص ۵۳  
کلیدواژه: تاریخ جغرافیا / دوره اسلامی / اندیشه های جغرافیائی

۱۲۳. گوردون، جغرافیا و سیر تطور اندیشه های جغرافیائی (قسمت اول)... مترجم: سیاوش شایان. س ۳، ش ۱۰ (تابستان ۱۳۶۶) ص ۳۱-۳۴  
کلیدواژه: تاریخ جغرافیا / دوره اسلامی / اندیشه های جغرافیائی

۱۲۴. میرحیدر (مهاجرانی)، دره. نگرشی به روند جغرافیائی سیاسی (سخنرانی ۱۲/۲)



زمین شناسی



۱۳۰. ژئومورفولوژی کاربردی نمونه هایی از مناطق مداری و جنب مداری، مترجم: محمدجعفر زمردیان. س ۳، ش ۱۰ (تابستان ۱۳۶۶) ص ۴۵-۵۱  
کلیدواژه: ژئومورفولوژی / آموزش جغرافیا

۱۲۵. کردوانی، پرویز. فن استفاده از خاک و آب شور در کشاورزی (قسمت اول)... س ۳، ش ۱۰ (تابستان ۱۳۶۶) ص ۱۶-۲۲  
کلیدواژه: آب شور / کشاورزی / کنترل شوری / جغرافیای خاکها

۱۲۶. علیجانی، بهلول. گردش عمومی هوا... س ۳، ش ۱۰ (تابستان ۱۳۶۶) ص ۲۳-۳۰  
کلیدواژه: هوا / گردش هوا / بادها / آب و هواشناسی

۱۲۷. گوردون، جغرافیا و سیر تطور اندیشه های جغرافیائی (قسمت اول)... مترجم: سیاوش شایان. س ۳، ش ۱۰ (تابستان ۱۳۶۶) ص ۳۱-۳۴  
کلیدواژه: تاریخ جغرافیا / دوره اسلامی / اندیشه های جغرافیائی





**کلیدواژه: تقطیع اراضی / یکپارچگی اراضی**

۱۳۴ . پدیده بین الطوعین و تاثیر آن بر مدت روشنایی روز . مترجم : مجید اونق . س ۳ ، ش ۱۱ (پاییز ۱۳۶۶) ص ۱۵-۱۳  
**کلیدواژه: بین الطوعین / طلوع و غروب خورشید / مفاهیم جغرافیایی**

۱۳۶۶ (ص ۲۱-۱۵)  
**کلیدواژه: تقویم نجومی / سنجش زمان / حرکت انتقالی زمین / حرکت وضعی زمین**

۱۴۵ . تحولاتی جدید در جمعیت جهان (سال ۱۹۸۶). مطیعی لنگرودی . س ۳ ، ش ۱۲ (زمستان ۱۳۶۶) ص ۲۶-۲۲  
**کلیدواژه: رشد جمعیت / کنترل جمعیت / جمعیت جهان**

۱۳۵ . خاماچی ، بهروز . غار کبوتر مراغه (هامپوئیل) . س ۳ ، ش ۱۱ (پاییز ۱۳۶۶) ص ۱۷-۱۶  
**کلیدواژه: غارها / غار کبوتر مراغه / غار هامپوئیل (مراغه)**

۱۳۶ . افشار سیستانی ، ایرج . تفتان آتشفشان بالقوه . س ۳ ، ش ۱۱ (پاییز ۱۳۶۶) ص ۲۱-۱۸

**کلیدواژه: تفتان / آتشفشان تفتان / کوه تفتان**

۱۳۷ . نظری داشلی برون ، پوری نظر . اصلاح مراتع (نگاهی به تاریخچه دام و مرتع در ایران) . س ۳ ، ش ۱۱ (پاییز ۱۳۶۶) ص ۲۴-۲۲

**کلیدواژه: مراتع / اصلاح مراتع / تخریب مراتع / حفاظت از مراتع**

۱۳۸ . نادر صفت ، محمد حسین . نظریه های اساسی در ژئومورفولوژی . س ۳ ، ش ۱۱ (پاییز ۱۳۶۶) ص ۳۱-۲۵  
**کلیدواژه: ژئومورفولوژی / اصل یکنواختی / حرکات کوهزائی / سیکل فرسایشی**



۱۳۹ . علیزاده ، حسن . ماهواره لندست انفجار اتمی چرنوبیل را به تصویر می کشد . س ۳ ، ش ۱۱ (پاییز ۱۳۶۶) ص ۳۷-۳۲  
**کلیدواژه: ماهواره ها / ماهواره لندست / انفجار اتمی / چرنوبیل / تصاویر ماهواره ای /**

سنجش از راه دور

۱۴۰ . لیوٹ ویت ، گوردون ، ار . جغرافیا و سیر تطور اندیشه های جغرافیائی (قسمت دوم) . مترجم : سیاوش شایان . س ۳ ، ش ۱۱ (پاییز ۱۳۶۶) ص ۴۳-۴۰

**کلیدواژه: جغرافیا / اندیشه های جغرافیائی / مکتب وارن / مکتب کانت**

۱۴۱ . بختیاری ، سعید . آشنائی اجمالی با کشورهای جهان (اتیوپی) . س ۳ ، ش ۱۱ (پاییز ۱۳۶۶) ص ۵۲-۵۰  
**کلیدواژه: کشورهای جهان / اتیوپی**

۱۴۲ . پورعطایی ، مهدی . نواحی فیتوزئوگرافیک ایران ، پراکنش جنگل های ایران . س ۳ ، ش ۱۲ (زمستان ۱۳۶۶) ص ۹-۴

**کلیدواژه: جغرافیای زیستی / جنگل های ایران / اقلیم حیاتی ایران**

۱۴۳ . بولینگر ، دوایت . جغرافیای زبانی . س ۳ ، ش ۱۲ (زمستان ۱۳۶۶) ص ۱۰-۱۴

**کلیدواژه: جغرافیای زبانی / جغرافیای لهجه ها / اطلس زبان شناسی**

۱۴۴ . معادله زمان و تقویم نجومی . مترجم : مجید اونق . س ۳ ، ش ۱۲ (زمستان

۱۴۶ . لیوٹ ویت ، گوردون ، ار . جغرافیا و سیر تطور اندیشه های جغرافیائی (قسمت سوم) مترجم : سیاوش شایان . س ۳ ، ش ۱۲ (زمستان ۱۳۶۶) ص ۳۱-۲۷

**کلیدواژه: اندیشه های جغرافیائی / جغرافیای انسانی / جغرافیای طبیعی**

۱۴۷ . موئسیف ، نیکیتا . طبیعت و آینده تمدن . مترجم : بهرام امیراحمدی . س ۳ ، ش ۱۲ (زمستان ۱۳۶۶) ص ۳۵-۳۲  
**کلیدواژه: تمدن و طبیعت / طبیعت**


۱۴۸ . ریگلی ، ای . آ . جغرافیا و جمعیت . مترجم : علیرضا رکن الدین افتخاری . س ۳ ، ش ۱۲ (زمستان ۱۳۶۶) ص ۳۹-۳۶  
**کلیدواژه: جغرافیا و جمعیت / جمعیت / مطالعات جغرافیائی / رشد جمعیت**

۱۴۹ . بخشنده نصرت ، عباس . نظر اجمالی در زمینه مفاهیم و دیدگاه های جغرافیای روستائی . س ۳ ، ش ۱۲ (زمستان ۱۳۶۶) ص ۴۳-۴۰  
**کلیدواژه: مفاهیم جغرافیائی / جغرافیای روستائی / روستا**

۱۵۰ . ناظم ، محمد حسین . سدزاینده رود و حوضه آبخیز آن . س ۳ ، ش ۱۲ (زمستان ۱۳۶۶) ص ۴۷-۴۴

**کلیدواژه: سدها / سدزاینده رود / حوضه آبخیز زاینده رود / هیدرولوژی جغرافیایی**

۱۵۱ . امین سبحانی ، ابراهیم . پرسش و پاسخ (بزرگ ترین رشته ارتفاعات و بلندترین



ایران (قسمت اول) . . .  
 س ۳، ش ۱۳ (بهار ۱۳۶۷) ص ۲۶-۳۱  
 کلیدواژه: آبیاری  
 سنتی / قنات /  
 هیدرولوژی جغرافیایی  
 ۱۵۸ . شایان ،  
 سیاوش . آشنایی بیشتر  
 با قاره ششم (قاره قطب  
 جنوب) . . . س ۳، ش ۳

۱۲ (بهار ۱۳۶۷) ص ۲۲-۲۸  
 کلیدواژه: قطب جنوب / کوه یخ  
 ۱۵۹ . محمودی ، علی . چاه بهار و حوضه  
 نفوذ آن (بررسی مسائل اقتصادی و اجتماعی) .  
 س ۳، ش ۱۳ (بهار ۱۳۶۷) ص ۳۹-۴۶  
 کلیدواژه: چاه بهار / مسائل اقتصادی /  
 مسائل اجتماعی

۱۶۰ . سلطانی ، محمود . انسان و زیست  
 کره . . . س ۳، ش ۱۳ (بهار ۱۳۶۷) ص ۴۷-۴۸  
 کلیدواژه: کره زمین / انسان / موجودات /  
 زیست کره  
 ۱۶۱ . . . جنگلهای مداری را چگونه زنده  
 نگهداریم ؟ (جریانهای اقیانوسی) . . . مترجم :  
 حمید اخوان . س ۳، ش ۱۳ (بهار ۱۳۶۷) ص ۴۹-۵۰  
 کلیدواژه: جنگلهای مداری / جریانهای  
 اقیانوسی

۱۶۲ . بنی فاطمه ، حسین . بیکاری و  
 مهاجرت . . . س ۳، ش ۱۳ (بهار ۱۳۶۷) ص ۵۱-۵۶  
 کلیدواژه: مهاجرت / بیکاری / رشد جمعیت  
 / اشتغال  
 ۱۶۳ . بختیاری ،  
 سعید . آشنایی اجمالی  
 با کشورهای جهان  
 (اسپانیا) . . . س ۳، ش ۱۳  
 (بهار ۱۳۶۷) ص ۶۲-۶۵  
 کلیدواژه:  
 کشورهای جهان /  
 آموزش جغرافیا / اسپانیا

۱۶۴ . طالب ، مهدی . عوامل موثر در  
 تقطیع اراضی زراعی و لزوم یکپارچگی زمینهای  
 واحد بهره برداری (قسمت دوم) . . . س ۳، ش ۱۳  
 (بهار ۱۳۶۷) ص ۱۳-۱۷  
 کلیدواژه: اصلاحات ارضی / یکپارچگی  
 زمینهای زراعی

۱۶۵ . صفی نژاد ، جواد . آبیاری سنتی  
 در ایران (قسمت دوم) . . . س ۳، ش ۱۴  
 (تابستان ۱۳۶۷) ص ۹-۱۱  
 کلیدواژه: آبیاری سنتی / تقسیم آب /  
 سنجش آب / گردش آب  
 ۱۶۶ . افشارسیستانی ، ایرج . هیرمند  
 بزرگترین رود مرکزی فلات ایران (قسمت اول)  
 . . . س ۳، ش ۱۴ (تابستان ۱۳۶۷) ص ۱۵-۱۲  
 کلیدواژه: هیرمند / حوضه آبریز / فلات  
 ایران / دشت سیستان  
 ۱۶۷ . پورکرمانی ، محسن . جدیدترین  
 نظریه در مورد پیدایش ماه . . . س ۳، ش ۱۴  
 (تابستان ۱۳۶۷) ص ۱۶-۱۷  
 کلیدواژه: پیدایش کره ماه / منظومه  
 شمسی / کره ماه  
 ۱۶۸ . شایان ، سیاوش . انواع سنگ مادر،  
 هوازگی و مواد حاصله از آن . . . س ۳، ش ۱۴  
 (تابستان ۱۳۶۷) ص ۱۸-۲۲  
 کلیدواژه: سنگها / هوازگی / ژئومورفولوژی  
 / تخریب  
 ۱۶۹ . سرور ، جلیل الدین . بررسی  
 اثرات عناصر اقلیمی بر محیط جغرافیایی :  
 مطالعه موردی منطقه لوت (قسمت اول) . . .  
 س ۳، ش ۱۴ (تابستان ۱۳۶۷) ص ۲۳-۲۸  
 کلیدواژه: عناصر  
 اقلیمی / بررسی های  
 اقلیمی / اوضاع اقلیمی /  
 لوت / کویر (لوت)

۱۷۰ . ملکی زاده ،  
 خدابخش . امکانات  
 کشاورزی شهرستان  
 طبس (قسمت اول) . . .  
 س ۳، ش ۱۴ (تابستان  
 ۱۳۶۷) ص ۲۹-۳۳

کوهها) . . . س ۳، ش ۱۲ (زمستان ۱۳۶۶) ص ۵۹  
 کلیدواژه: بلندترین کوهها / هیمالیا / قله  
 اورست  
 ۱۵۲ . امین سیحانی ، ابراهیم . پرسش و  
 پاسخ (رنگ آبی آسمان به چه علت است ؟) . . . س  
 ۳، ش ۱۲ (زمستان ۱۳۶۶) ص ۶۰  
 کلیدواژه: هواشناسی

۱۵۳ . بختیاری ، سعید . آشنایی اجمالی  
 با کشورهای جهان (اردن) . . . س ۳، ش ۱۲  
 (زمستان ۱۳۶۶) ص ۶۳-۶۵  
 کلیدواژه: اردن / کشورهای جهان

۱۵۴ . کاویانی ، محمدرضا . تحلیلی آماری  
 از رژیم بارندگی ایران . . . س ۳، ش ۱۳ (بهار  
 ۱۳۶۷) ص ۴-۱۲  
 کلیدواژه: ایران / بارندگی در ایران / ریزش  
 باران / بررسی آماری

۱۵۵ . طالب ، مهدی . عوامل موثر در  
 تقطیع اراضی زراعی و لزوم یکپارچگی زمینهای  
 واحد بهره برداری (قسمت دوم) . . . س ۳، ش ۱۳  
 (بهار ۱۳۶۷) ص ۱۳-۱۷  
 کلیدواژه: اصلاحات ارضی / یکپارچگی  
 زمینهای زراعی

۱۵۶ . . . هیدرولوژی جغرافیایی موارد  
 مطالعه در هیدرولوژی مساله آب در ایران . . .  
 مترجم : ابراهیم شفیعی فسقندیس . س ۳، ش ۱۳  
 (بهار ۱۳۶۷) ص ۱۸-۲۵  
 کلیدواژه: هیدرولوژی / سیکل آب /  
 هیدرولوژی جغرافیایی  
 ۱۵۷ . صفی نژاد ، جواد . آبیاری سنتی در



کلیدواژه: بررسی روستاها / تکنیک های تحقیق / تحقیقات روستائی / جغرافیای روستایی

۱۸۳ . . پالئوژئومورفولوژی (ژئومورفولوژی دیرینه) (قسمت اول) . مترجم: محمد جعفر زمریان . س ۴ ، ش ۱۵ (پاییز ۱۳۶۷) ص ۵۷-۶۲

کلیدواژه: پالئوژئومورفولوژی / ناهمواریها (انواع)

۱۸۴ . نگارش ، حسین . بررسی کشت و اقتصاد پسته در رفسنجان . س ۴ ، ش ۱۵ (پاییز ۱۳۶۷) ص ۶۳-۷۰

کلیدواژه: پسته / کشت پسته (تاریخچه) / رفسنجان / اقتصاد کشاورزی

۱۸۵ . . آشنائی با سرزمین کشمیر و مسائل آن . مترجم: علی چراغی . س ۴ ، ش ۱۵ (پاییز ۱۳۶۷) ص ۷۱-۷۲

کلیدواژه: شبه قاره هند / کشمیر / جغرافیای سیاسی / تقسیم هندوستان / اشغال کشمیر

۱۸۶ . مهرشاهی ، داریوش . پرش و پاسخ (حرکتهای سولیفلوکسیون و روانه های گل و تفاوت آنها) . س ۴ ، ش ۱۵ (پاییز ۱۳۶۷) ص ۷۳-۷۴

کلیدواژه: سولیفلوکسیون / یخچالهای گلی / روانه گلی

۱۸۷ . بختیاری ، سعید . آشنائی اجمالی با کشورهای جهان (افریقای جنوبی) . س ۴ ، ش ۱۵ (پاییز ۱۳۶۷) ص ۷۶-۷۸

کلیدواژه: کشورهای جهان / آموزش جغرافیا / افریقای جنوبی

۱۸۸ . بهفروز ، فاطمه . روند تکاملی مطالعات جغرافیای استقرارگاه روستائی نوین در قالب دیدگاه

های انسان - محیطی و ناحیه ای . س ۴ ، ش ۱۶ (زمستان ۱۳۶۷) ص ۹-۴

کلیدواژه: مطالعات جغرافیائی / جغرافیای انسانی / انسان - محیط / استقرارگاه روستائی / دیدگاه ناحیه ای

۱۸۹ . سعیدی ، عباس . چشم انداز قنات

۱۷۷ . شایان ، سیاوش . انواع سنگ مادر، هوازدگی و مواد حاصله از آن (قسمت دوم) . س ۴ ، ش ۱۵ (پاییز ۱۳۶۷) ص ۱۹-۲۳

کلیدواژه: سنگ ها / هوازدگی شیمیایی / سنگ مادر / تخریب / ژئومورفولوژی

۱۷۸ . سرور ، جلیل الدین . بررسی اثرات عناصر اقلیمی بر محیط جغرافیائی: مطالعه موردی منطقه لوت (قسمت دوم) . س ۴ ، ش ۱۵ (پاییز ۱۳۶۷) ص ۲۴-۳۲

کلیدواژه: عناصر اقلیمی / بررسی های اقلیمی / اوضاع اقلیمی / لوت / کویر (لوت) / کویر (بارش) / کویر (دما)

۱۷۹ . ملکی زاده ، خدابخش . امکانات کشاورزی شهرستان طیس (قسمت دوم) . س ۴ ، ش ۱۵ (پاییز ۱۳۶۷) ص ۳۳-۳۶

کلیدواژه: طیس / کشاورزی اقتصادی

۱۸۰ . تغییرات آب و هوا و برخورد محیطی . مترجم: علی خورشید دوست . س ۴ ، ش ۱۵ (پاییز ۱۳۶۷) ص ۳۷-۴۰

کلیدواژه: آب و هوا / تغییرات آب و هوا / گازهای گلخانه ای

۱۸۱ . دریاچه ایسبک کول . مترجم: بهرام امیراحمدی . س ۴ ، ش ۱۵ (پاییز ۱۳۶۷) ص ۴۱-۴۵

کلیدواژه: دریاچه ایسبک کول / دریاچه های کوهستانی / افریقای جنوبی

۱۸۲ . آسایش ، حسین . تکنیک های تحقیق چند اصل اساسی برای بررسی روستاها . س ۴ ، ش ۱۵ (پاییز ۱۳۶۷) ص ۵۴-۵۶

کلیدواژه: طیس / کشاورزی طیس / گندم / محصولات کشاورزی / جغرافیای اقتصادی

۱۷۱ . نگرشی سیستمی به جغرافیای طبیعی . مترجم: محمود معافی . س ۳ ، ش ۱۴ (تابستان ۱۳۶۷) ص ۳۴-۳۸

کلیدواژه: جغرافیای طبیعی / نگرش سیستمی / سیستم ها در جغرافیا

۱۷۲ . مکرری ، سیاوش . گزارشی کوتاه از وضع عمومی و مساله تعلیم و تربیت مردم امیش . س ۳ ، ش ۱۴ (تابستان ۱۳۶۷) ص ۳۹-۴۱

کلیدواژه: امیش (قوم) / تعلیم و تربیت (قوم امیش) / زندگی قوم امیش

۱۷۳ . بختیاری ، سعید . آشنائی اجمالی با کشورهای جهان (استرالیا) . س ۳ ، ش ۱۴ (تابستان ۱۳۶۷) ص ۶۱-۶۳

کلیدواژه: کشورهای جهان / آموزش جغرافیا / استرالیا

۱۷۴ . طالب ، مهدی . عوامل موثر در تقطیع اراضی زراعی و لزوم یکپارچگی زمینهای واحد بهره برداری (قسمت چهارم) . س ۴ ، ش ۱۵ (پاییز ۱۳۶۷) ص ۴-۶


کلیدواژه: یکپارچگی اراضی / انقلاب اسلامی

۱۷۵ . صفی نژاد ، جواد . آبیاری سنتی در ایران (قسمت سوم) . س ۴ ، ش ۱۵ (پاییز ۱۳۶۷) ص ۷-۱۳

کلیدواژه: آبیاری سنتی / تقسیم آب / سنجش آب / گردش آب

۱۷۶ . افشارسیستانی ، ایرج . هیرمند بزرگترین رود مرکزی ایران (قسمت دوم) . س ۴ ، ش ۱۵ (پاییز ۱۳۶۷) ص ۱۴-۱۸

کلیدواژه: هیرمند / فلات ایران





مسکن روستاییان / جغرافیای روستایی

۲۰۳ . وایزه ، اتفرایدار . منابع طبیعی  
بیابان جازموریان بلوچستان (جنوب شرق ایران  
با توجه به پیشرفت کشاورزی . مترجم : محمود  
خسروی . س ۵ ، ش ۱۷ (بهار ۱۳۶۸) ص ۴۳-  
۴۰

کلیدواژه : جازموریان / آب و هوا / زمین  
شناسی / بلوچستان

۲۰۴ . افشارسیستانی ، ایرج . دریاچه  
هامون : بزرگترین دریاچه آب شیرین فلات  
ایران . س ۵ ، ش ۱۷ (بهار ۱۳۶۸) ص ۴۸-  
۴۴

کلیدواژه : دریاچه هامون

۲۰۵ . پالئوژئومورفولوژی  
(ژئومورفولوژی دیرینه) ، قسمت دوم . مترجم  
: محمد جعفر زمردیان . س ۵ ، ش ۱۷  
(بهار ۱۳۶۸) ص ۵۳-۴۹

کلیدواژه : پیکره های ماسه ای مدفون / رود  
می سی سی پی / رود میشیگان / رسوب ها (زمین  
شناسی) / توپوگرافی

۲۰۶ . جمعیت شوروی . مترجم : بهرام  
امیراحمدی . س ۵ ، ش ۱۷ (بهار ۱۳۶۸) ص  
۵۴-۵۶

کلیدواژه : روسیه شوروی / جمعیت

۲۰۷ . رضائی ، نادر . نگرشی اجمالی بر  
موضوع فرسایش خاک و راههای مبارزه با آن .  
س ۵ ، ش ۱۷ (بهار ۱۳۶۸) ص ۵۸-۵۷

کلیدواژه : خاک - فرسایش / فرسایش

۲۰۸ . خاماچی ، بهروز . جغرافیای دریاچه  
ارومیه . س ۵ ، ش ۱۷ (بهار ۱۳۶۸) ص ۶۴-  
۵۹

کلیدواژه : دریاچه ارومیه - جغرافیا / رود  
آچی چای / رودها - آذربایجان شرقی / رودها -  
آذربایجان

۲۰۹ . استرالر ، آرتور . تحلیل های کمی  
لندفرم های فرسایشی (قسمت دوم) . مترجم :  
سعید خدائیان . س ۵ ، ش ۱۷ (بهار ۱۳۶۸) ص  
۶۴-۶۹

کلیدواژه : رودها / لندفرم های فرسایشی /  
شبکه آبریز

۱۹۶ . حدیثی ، طاهر . آشنایی با کتب  
مرجع جغرافیائی . س ۴ ، ش ۱۶ (زمستان  
۱۳۶۷) ص ۵۷-۵۳

کلیدواژه : کتب مرجع / معرفی کتاب  
(مرجع) / اصطلاحات جغرافیائی / فرهنگنامه ها

۱۹۷ . بختیاری ، سعید . آشنایی اجمالی  
با کشورهای جهان (افریقای مرکزی) . س ۴ ،  
ش ۱۶ (زمستان ۱۳۶۷) ص ۶۰-۵۸

کلیدواژه : کشورهای جهان / آموزش  
جغرافیا / افریقای مرکزی (RCA)

۱۹۸ . محمودی ، فرج الله . بیابانهای ایران  
.. س ۵ ، ش ۱۷ (بهار ۱۳۶۸) ص ۱۳-۴

کلیدواژه : بیابان / صحرا / ایران /  
پرفشارهای مجاور حاره  
ای / بیابان های ساحلی  
/ بیابان های داخلی

۱۹۹ . اشکال و  
فرایندهای بادی در  
نواحی بیابانی (قسمت  
اول) . مترجم : سیاوش  
شایان . س ۵ ، ش ۱۷  
(تابستان ۱۳۶۸) ص  
۲۲-۱۴

کلیدواژه : بیابان /  
باد / بیابانهای ماسه ای /  
ماسه / تپه های ماسه ای  
/ ژئومورفولوژی

۲۰۰ . پیش بینی زمین لرزه ها . مترجم :  
حسین حاتمى نژاد . س ۵ ، ش ۱۷ (بهار ۱۳۶۸) ص  
۲۷-۲۳

کلیدواژه : زلزله / زمین لرزه / زلزله

۲۰۱ . هاشمی تهرانی ، فروغ . صورت های  
فلکی . س ۵ ، ش ۱۷ (بهار ۱۳۶۸) ص ۳۵-  
۲۹

کلیدواژه : صورت های فلکی / جغرافیای  
ریاضی

۲۰۲ . بهروز ، فاطمه . روند تکاملی  
مطالعات جغرافیای استقرارگاه روستائی نوین در  
قالب دیدگاه های انسان - محیطی و ناحیه ای .  
س ۵ ، ش ۱۷ (بهار ۱۳۶۸) ص ۳۹-۳۶

کلیدواژه : روستاها / استقرارگاه روستایی /

چشم انداز چاه : یک بررسی تطبیقی . س ۴ ،  
ش ۱۶ (زمستان ۱۳۶۷) ص ۱۸-۱۰

کلیدواژه : قنات / چشم انداز طبیعی /  
چشم انداز فرهنگی / چشم انداز روستایی / آبیاری  
/ چاه آب

۱۹۰ . عدالتی ، محمد تقی . محاسبه  
اوقات شرعی . س ۴ ، ش ۱۶ (زمستان  
۱۳۶۷) ص ۲۳-۱۹

کلیدواژه : محاسبه اوقات شرعی / گرینویچ  
/ طلوع و غروب خورشید

۱۹۱ . شکوئی ، حسین . بررسی نظریه های  
مربوط به پیدایش نخستین شهرها . س ۴ ، ش  
۱۶ (زمستان ۱۳۶۷) ص ۲۶-۲۴

کلیدواژه : پیدایش  
شهرها / تمدن شهری /  
جغرافیای شهری

۱۹۲ . خاماچی ،  
بهروز . جغرافیای  
دریاچه ارومیه (قسمت  
اول) . س ۴ ، ش ۱۶  
(زمستان ۱۳۶۷) ص  
۳۱-۲۷

کلیدواژه : دریاچه  
های ایران / دریاچه  
ارومیه

۱۹۳ . مهدوی ،  
مسعود . گرینویچ و طول جغرافیائی . س ۴ ،  
ش ۱۶ (زمستان ۱۳۶۷) ص ۳۸-۳۶

کلیدواژه : نصف النهار گرینویچ / رصدخانه  
گرینویچ / جغرافیای ریاضی

۱۹۴ . استرالر ، آرتور . تحلیل های کمی  
لندفرم های فرسایشی (قسمت اول) . مترجم :  
سعید خدائیان . س ۴ ، ش ۱۶ (زمستان  
۱۳۶۷) ص ۴۵-۳۹

کلیدواژه : لندفرم ها / لندفرم های فرسایشی  
/ سیستم فرسایش رودخانه ای / رتبه های رود

۱۹۵ . هاشمی تهرانی ، فخری . سیاره  
زمین . س ۴ ، ش ۱۶ (زمستان ۱۳۶۷) ص  
۵۲-۴۶

کلیدواژه : سیاره زمین / شکل زمین /  
کروییت زمین / حرکات زمین / جغرافیای ریاضی





۲۱۰. بختیاری، سعید. آشنائی اجمالی با کشورهای جهان: افغانستان [AFG]. ۵ س، ۱۷ (بهار ۱۳۶۸) ص ۷۳-۷۵  
 کلیدواژه: افغانستان

۲۱۱. کتابهای تازه... ۵ س، ۱۷ (بهار ۱۳۶۸) ص ۷۹-۸۱  
 کلیدواژه: مقدمه ای بر اصول و روشهای آماری در جغرافیا (کتاب) / حفاظت خاک (کتاب) / مبانای هواشناسی (کتاب) / ایل ها، چادرنشینان و طوایف عشایری ایران (کتاب) / حفاظت خاک (کتاب) / سرگذشت زمین (کتاب) / معرفی کتاب -


۲۱۲. شافر، فرانتس. درباره مفهوم جغرافیای اجتماعی... مترجم: عباس سعیدی. ۵ س، ۱۸ (تابستان ۱۳۶۸) ص ۴-۷  
 کلیدواژه: جغرافیای اجتماعی / جغرافیای



انسانی (کتاب) / جغرافیای انسانی

۲۱۳. اشکال و فرایندهای بادی در نواحی بیابانی، قسمت دوم... مترجم: سیاوش شایان. ۵ س، ۱۸ (تابستان ۱۳۶۸) ص ۸-۱۴  
 کلیدواژه: تپه های ماسه ای عرضی / تپه های ماسه ای طولی / تپه های ماسه ای / ژئومورفولوژی

۲۱۴. مومنی نجف آبادی، مهدی. تغییر نوع کشت محصولات کشاورزی در ناحیه اصفهان



و علل آن... ۵ س، ۱۸ (تابستان ۱۳۶۸) ص ۱۵-۱۸  
 کلیدواژه: کشاورزی - اصفهان / اصفهان / زمین داری کشاورزی / ذوب آهن / محصولات کشاورزی / فرآورده های کشاورزی

۲۱۵. بهفرز، فاطمه. روند تکاملی مطالعات جغرافیای استقرارگاه روستائی نوین در قالب دیدگاههای انسان - محیطی و ناحیه ای، قسمت سوم... ۵ س، ۱۸ (تابستان ۱۳۶۸) ص ۱۹-۲۲  
 کلیدواژه: استقرارگاه روستائی / روستاها / جغرافیای استقرارگاه روستائی / جغرافیای روستائی

۲۱۶. شیعه، اسماعیل. تمرکززدائی از بافت مرکزی تهران... ۵ س، ۱۸ (تابستان ۱۳۶۸) ص ۲۳-۲۷  
 کلیدواژه: تهران / جمعیت / ترافیک - تهران / عمران شهری / حمل و نقل / رانندگی - تهران / تمرکززدائی / جغرافیای شهری

۲۱۷. شهداد، فرهاد. محیط و محیط جغرافیائی... ۵ س، ۱۸ (تابستان ۱۳۶۸) ص ۲۸-۳۳  
 کلیدواژه: محیط / محیط زیست / محیط جغرافیایی / محیط طبیعی / محیط مصنوعی / محیط اجتماعی

۲۱۸. معافی، محمود. برنامه ریزی درسی و آموزش جغرافیا در آمریکا (دوره ابتدائی و دبیرستان)... ۵ س، ۱۸ (تابستان ۱۳۶۸) ص ۳۴-۴۰  
 کلیدواژه: برنامه ریزی درسی - آمریکا / آموزش جغرافیا / کتابهای درسی / آموزش ابتدائی / آموزش متوسطه

۲۱۹. استرالر، آرتور. تحلیل های کمی لندفرم های فرسایشی، قسمت سوم... ۵ س، ۱۸ (تابستان ۱۳۶۸) ص ۴۱-۴۴  
 کلیدواژه: رودها / شیب های رودخانه / لندفرم های فرسایشی

۲۲۰. وایزه، اتفرایدر. منابع طبیعی بیابان جازموریان بلوچستان (جنوب شرق ایران) با توجه به پیشرفت کشاورزی... مترجم: محمود خسروی. ۵ س، ۱۸ (تابستان ۱۳۶۸) ص ۴۵-۴۹  
 کلیدواژه: جازموریان / کوهها / آبهای

زیرزمینی / رسوب / کشاورزی / بلوچستان

۲۲۱. سرخپوستان: قربانیان نژادپرستی و ویرانگری استعمار... مترجم: علی چراغی. ۵ س، ۱۸ (تابستان ۱۳۶۸) ص ۵۳-۵۰  
 کلیدواژه: سرخپوستان / سرخپوستان - جمعیت / اعلامیه باربادوس / اسپانیا / قتل عام سرخپوستان

۲۲۲. پورکرمانی، محسن. فاجعه ای که کره زمین را تهدید می کرد... ۵ س، ۱۸ (تابستان ۱۳۶۸) ص ۵۳  
 کلیدواژه: زمین (کره) / شهاب سنگها

۲۲۳. سرکاراتی، بهمن. اورومیه یا ارومیه... ۵ س، ۱۸ (تابستان ۱۳۶۸) ص ۵۴-۵۵  
 کلیدواژه: ارومیه / دریاچه های ایران


۲۲۴. کتابهای تازه... ۵ س، ۱۸ (تابستان ۱۳۶۸) ص ۶۱-۶۳  
 کلیدواژه: مناطق خشک (کتاب) / بزرگان سیستان (کتاب) / اقلیم شناسی (کتاب) / ساختار ستارگان و کهکشانها (کتاب) / مشاع (کتاب)

۲۲۵. قریب، عبدالکریم. غارشناسی و اهمیت کاربردی آن... ۵ س، ۱۹ (پاییز ۱۳۶۸) ص ۴-۷  
 کلیدواژه: غارشناسی / غارها



۲۲۶. نظریان، اصغر. سیر تحولات مفاهیم و پژوهش های ناحیه ای در جغرافیا، قسمت اول... ۵ س، ۱۹ (پاییز ۱۳۶۸) ص ۸-۱۲  
 کلیدواژه: ناحیه / پژوهش های ناحیه ای /

- مطالعات ناحیه ای / جغرافیا / جغرافیای ناحیه ای / ناحیه پولاریزه
۲۲۷. کوستین، ویکتور. اقیانوسها در خدمت بشر. مترجم: بهرام امیراحمدی. ۵ ش، ۱۹ (پاییز ۱۳۶۸) ص ۱۳-۱۵
- کلیدواژه: اقیانوسها و دریاها / جانداران دریائی - پرورش / ماهیها - پرورش / گیاهان دریائی - پرورش / اقیانوسها و دریاها - آلودگی / نفت / گاز / مواد معدنی / جغرافیای آبها
۲۲۸. صفی نژاد، جواد. معرفی کتب چاپی جغرافیائی دوران قاجار، قسمت هفتم. ۵ ش، ۱۹ (پاییز ۱۳۶۸) ص ۲۳-۲۰
- کلیدواژه: اصول علم جغرافیا (کتاب) / کتاب جغرافی تاریخی سیاسی (کتاب) / معرفی کتاب
۲۲۹. افشار سیستانی، ایرج. کارون: بزرگترین، پرآب ترین و تنها رود قابل کشتیرانی ایران، قسمت اول. ۵ ش، ۱۹ (پاییز ۱۳۶۸) ص ۲۴-۲۸
- کلیدواژه: رود کارون / خوزستان / رود کوه رنگ / رود دز
۲۳۰. مسائلی چند درباره شکل زمین (سابقه مطالعه، روشهای متداول و نتایج حاصله)، قسمت اول. مترجم: مجید اونق. ۵ ش، ۱۹ (پاییز ۱۳۶۸) ص ۳۴-۲۹
- کلیدواژه: زمین (کره)
۲۳۱. نگرشی اجمالی بر مدارها و ماهواره ها. مترجم: عباس مکیبکی. ۵ ش، ۱۹ (پاییز ۱۳۶۸) ص ۴۱-۳۵
- کلیدواژه: مدارها / ماهواره ها / سنجش از دور
۲۳۲. خاماچی، بهروز. جغرافیای دریاچه ارومیه. ۵ ش، ۱۹ (پاییز ۱۳۶۸) ص ۴۲
- کلیدواژه: دریاچه ارومیه / دریاچه های ایران
۲۳۳. نظرخواهی موسسه گالوپ درباره میزان اطلاعات مردم از دانش جغرافیا (قسمت اول). مترجم: سیاوش شایان. ۵ ش، ۱۹ (پاییز ۱۳۶۸) ص ۵۰-۴۶
- کلیدواژه: جغرافیا - معلومات عمومی / آمریکا / اطلاعات عمومی / آموزش جغرافیا
۲۳۴. مشکل مسکن و چگونگی ستیز با آن. مترجم: علی حاضری. ۵ ش، ۲۰ (زمستان ۱۳۶۸) ص ۴۸-۴۶
- کلیدواژه: مسکن / حاشیه نشینی /
۲۳۴. مطالبی در مورد زلزله. مترجم: پریدخت ایرانی. ۵ ش، ۱۹ (پاییز ۱۳۶۸) ص ۵۸
- کلیدواژه: زلزله
۲۳۵. بختیاری، سعید. آشنائی اجمالی با کشورهای جهان: اکوادور [EC]. ۵ ش، ۱۹ (پاییز ۱۳۶۸) ص ۶۱-۵۹
- کلیدواژه: اکوادور
۲۳۶. کتابهای تازه. ۵ ش، ۱۹ (پاییز ۱۳۶۸) ص ۶۵-۶۲
- کلیدواژه: جهانگردان مسلمان در قرون وسطی (کتاب) / تاریخچه جغرافیا در تمدن اسلامی (کتاب) / محیط زیست، فصلنامه علمی سازمان حفاظت محیط زیست (نشریه) / بینش اسلامی و پدیده های جغرافیایی؛ مقدمه ای بر جغرافیای سرزمینهای اسلامی (کتاب) / مجله محیط شناسی: مجموعه پژوهشهای محیط زیست (نشریه)
۲۴۰. نظریان، اصغر. سیر تحولات مفاهیم و پژوهشهای ناحیه ای در جغرافیا، قسمت دوم. ۵ ش، ۲۰ (زمستان ۱۳۶۸) ص ۲۳-۱۸
- کلیدواژه: ناحیه پولاریزه / پژوهشهای ناحیه ای / ناحیه / آذربایجان / کرمان / سرزمین
۲۴۱. مسائلی چند درباره شکل زمین (سابقه مطالعه، روشهای متداول و نتایج حاصله)، قسمت دوم. مترجم: مجید اونق. ۵ ش، ۲۰ (زمستان ۱۳۶۸) ص ۲۹-۲۴
- کلیدواژه: زمین (کره) / ماهواره ها / مدارها
۲۴۲. افشارسیستانی، ایرج. کارون: بزرگترین، پرآب ترین و تنها رود قابل کشتیرانی ایران، قسمت دوم. ۵ ش، ۲۰ (زمستان ۱۳۶۸) ص ۳۴-۳۰
- کلیدواژه: رود کارون / شوشتر / رودها - خوزستان / اروندرود / سد و سدسازی - خوزستان
۲۴۳. سرور، جلیل الدین. بررسی اثرات عناصر اقلیمی بر محیط جغرافیایی [مطالعه موردی منطقه لوت]، قسمت سوم. ۵ ش، ۲۰ (زمستان ۱۳۶۸) ص ۴۲-۳۵
- کلیدواژه: کویر لوت / آب / سوخت / خاک / خاک - فرسایش / پوشش گیاهی / باد / لوت / کویر لوت
۲۴۴. نظرخواهی موسسه گالوپ درباره میزان اطلاعات مردم از دانش جغرافیا، قسمت دوم. مترجم: سیاوش شایان. ۵ ش، ۲۰ (زمستان ۱۳۶۸) ص ۴۵-۴۳
- کلیدواژه: آموزش جغرافیا - معلومات عمومی / آمریکا / اطلاعات عمومی
۲۴۵. مشکل مسکن و چگونگی ستیز با آن. مترجم: علی حاضری. ۵ ش، ۲۰ (زمستان ۱۳۶۸) ص ۴۸-۴۶
- کلیدواژه: مسکن / حاشیه نشینی /
۲۳۷. مجتهد زاده، غلامحسین. برنامه ریزی فیزیکی. ۵ ش، ۲۰ (زمستان ۱۳۶۸) ص ۱۱-۴
- کلیدواژه: برنامه ریزی فیزیکی / شهرسازی / توزیع فضائی / برنامه ریزی شهری / شهرسازی / جغرافیای شهری
۲۳۸. علیزاده، ابوالقاسم. معرفی گونه هایی از درختان جنگلی شمال ایران. ۵ ش، ۲۰ (زمستان ۱۳۶۸) ص ۱۱



- روستاها / عمران روستایی / مصالح ساختمانی
۲۴۶. خاماچی، بهروز. جغرافیای دریاچه ارومیه، قسمت چهارم. . . ۵، ش ۲۰ (زمستان ۱۳۶۸) ص ۴۹-۵۳
- کلیدواژه: دریاچه ارومیه / جزیره اسلامی
۲۴۷. عبدالرشیدی، علی اکبر. تفاوت های گفتاری و نوشتاری در اسامی تاریخی و جغرافیایی. . . ۵، ش ۲۰ (زمستان ۱۳۶۸) ص ۵۴-۵۶
- کلیدواژه: زبان فارسی / اسامی تاریخی - تلفظ / اسامی جغرافیایی - تلفظ
۲۴۸. کیانی هفت لنگ، کیانوش. بحثی پیرامون رابطه شهر و روستا در قرن بیست و یکم. . . ۵، ش ۲۰ (زمستان ۱۳۶۵) ص ۵۷-۵۹
- کلیدواژه: جغرافیای شهری / جغرافیای اقتصادی
۲۴۹. بختیاری، سعید. آشنائی اجمالی با کشورهای جهان: الجزایر [DZ]. . . ۵، ش ۲۰ (زمستان ۱۳۶۸) ص ۶۲-۶۴
- کلیدواژه: الجزایر
۲۵۰. کتابهای تازه. . . ۵، ش ۲۰ (زمستان ۱۳۶۸) ص ۶۷-۶۵
- کلیدواژه: نقشه خوانی در جغرافیا، شناخت و بررسی نقشه های توپوگرافی (کتاب) / اوضاع کلی جهان اسلام (کتاب) / نظامهای آبیاری سنتی در ایران / پیش بینی هوا (کتاب) / گیتاشناسی ایران (کتاب)
۲۵۱. جریان انرژی در سیستمهای ژئومورفیک. . . مترجم: مجید اونق. . . ۶، ش ۲۱ (بهار ۱۳۶۹) ص ۱۳-۴
- کلیدواژه: ژئومورفولوژی / زمین شناسی ساختمانی
۲۵۲. آب و هوا و پیش بینی بیماریهای
- گیاهی. . . مترجم: علی خورشید دوست. . . ۶، ش ۲۱ (بهار ۱۳۶۹) ص ۱۹-۱۴
- کلیدواژه: هوا / بیماریهای گیاهی / گیاهان - بیماریها و آنها / گرما / رطوبت / باد / نور / جغرافیای گیاهی / حرارت / گرما
۲۵۳. افراخته، حسن. ساخت زراعی در ناحیه فومنات. . . ۶، ش ۲۱ (بهار ۱۳۶۹) ص ۲۰-۲۹
- کلیدواژه: کشاورزی / فومنات / برنج / آبیاری / دامداری / مسکن / مصالح ساختمانی / جغرافیای روستایی
۲۵۴. یرساکوا، آنا. شهرهای بزرگ در جهان سوم. . . مترجم: محمد حریری اکبری. . . ۶، ش ۲۱ (بهار ۱۳۶۹) ص ۳۰-۳۱
- کلیدواژه: جمعیت / شهرها و شهرستان ها / کشورهای در حال رشد
۲۵۵. بدری، علی. مسایل مربوط به تغییر ساختمان سنی جهت برنامه ریزی توسعه فعلی و آینده. . . ۶، ش ۲۱ (بهار ۱۳۶۹) ص ۳۹-۳۲
- کلیدواژه: زاد و ولد / باروری / جغرافیای جمعیت / ساخت سنی / زنان
۲۵۶. ساری صراف، بهروز. مطالعه بر ژئومورفولوژی شبه جزیره اسلامی با تاکید بر کالدرای آتشفشانی سرای و آق گنبد. . . ۶، ش ۲۱ (بهار ۱۳۶۹) ص ۴۰-۴۳
- کلیدواژه: شبه جزیره اسلامی / ژئومورفولوژی / زمین شناسی ساختمانی
۲۵۷. غلامی، یدالله. جزیره خارک. . . ۶، ش ۲۱ (بهار ۱۳۶۹) ص ۴۴-۴۷
- کلیدواژه: خارک / تاریخ / سفرنامه
۲۵۸. خاماچی، بهروز. جغرافیای دریاچه ارومیه. . . ۶، ش ۲۱ (بهار ۱۳۶۹) ص ۴۹
- کلیدواژه: دریاچه ارومیه / بندر آق گنبد / قلمب آق گنبد / روستاها / جزیره اسلامی
۲۵۹. سلطانی فر
۲۶۰. بختیاری، سعید. آشنائی اجمالی با کشورهای جهان: السالوادور [ES]. . . ۶، ش ۲۱ (بهار ۱۳۶۹) ص ۵۴-۵۶
- کلیدواژه: السالوادور
۲۶۱. کتابهای تازه. . . ۶، ش ۲۱ (بهار ۱۳۶۹) ص ۶۴-۶۵
- کلیدواژه: حکومت، سیاست و عشایر (از قاجاریه تا کنون (کتاب)) / جغرافیای جمعیت ایران (کتاب) / معرفی کتاب



۲۶۲. سعیدی، عباس. ملاحظاتی در قضیه ماهیت و قلمرو دانش جغرافیا. . . ۶، ش ۲۲ (تابستان ۱۳۶۹) ص ۱۰-۴
- کلیدواژه: جغرافیا / محیط طبیعی / محیط فرهنگی / جغرافیای طبیعی / جغرافیای انسانی
۲۶۳. پنشمل، فیلیپ. رشد ذهنی و فراگیری جغرافیا (از کتاب هدفها و ارزشهای آموزش جغرافیا). . . مترجم: محمد تقی رضویان. . . ۶، ش ۲۲ (تابستان ۱۳۶۹) ص ۱۶-۱۱
- کلیدواژه: آموزش جغرافیا / کودکان / رشد



- ژئومورفولوژی / زمین شناسی ساختمانی / انرژی / سیستمهای ژئومورفیک / انرژی خورشیدی / اسیکل آب / نیروی ثقل زمین / جزرومد
۲۵۲. آب و هوا و پیش بینی بیماریهای



فکری کودکان / پیازه، ژان  
۲۶۴ .. آیا پیش بینی  
و کنترل زمین لرزه امکان  
پذیر است .. مترجم :  
سیاوش شایان . س ۶ ، ش  
۲۲ (تابستان ۱۳۶۹) ص  
۱۷-۲۳  
کلیدواژه : زلزله /  
زلزله - پیش بینی

۲۶۵ .. برنامه ریزی  
درسی و آموزش جغرافیا در  
انگلیس .. مترجم :  
محمود معافی . س ۶ ، ش  
۲۲ (تابستان ۱۳۶۹) ص ۲۴-۳۰  
کلیدواژه : جغرافیا / برنامه ریزی درسی -  
انگلستان / آموزش جغرافیا / نظام آموزشی -  
انگلستان / کتابهای درسی

۲۶۶ . باقری مطلق پاشاکی ، رحمت الله .  
ابریشم .. س ۶ ، ش ۲۲ (تابستان ۱۳۶۹) ص  
۳۱-۳۳  
کلیدواژه : ابریشم / کرم ابریشم / نوغان /  
چین

۲۶۷ . مکبر ، عباس . سنجش از دور .. س  
۶ ، ش ۲۲ (تابستان ۱۳۶۹) ص ۳۴-۳۸  
کلیدواژه : سنجش از دور / ماهواره / جغرافیا

۲۶۸ . احمدی ، محمود . تفسیری بر  
مستثنیات اصلاحات ارضی در ایران .. س ۶ ،  
ش ۲۲ (تابستان ۱۳۶۹) ص ۳۹-۴۴  
کلیدواژه : اصلاحات ارضی - ایران /  
روستاها / مالکیت / جمهوری اسلامی ایران

۲۶۹ . خاماچی ، بهروز . جغرافیای دریاچه  
ارومیه ، قسمت ششم .. س ۶ ، ش ۲۲ (تابستان  
۱۳۶۹) ص ۴۵-۴۹  
کلیدواژه : دریاچه ارومیه / بزرگراه شهید  
کلانتری / جزیره قویون داغی / پرندگان / گیاهان  
/ حیواناتها

۲۷۰ . بختیاری ، سعید . آشنایی با  
کشورهای جهان : امارت متحده عربی  
(UAE) . س ۶ ، ش ۲۲ (تابستان ۱۳۶۹) ص  
۵۶-۵۸  
کلیدواژه : امارت متحده عربی

۲۷۱ . حافظ نیا ،  
محمد رضا . طرح ایجاد  
موسسه جغرافیایی  
جمهوری اسلامی ایران  
.. س ۶ ، ش ۲۲ )  
تابستان (۱۳۶۹) ص  
۵۹-۶۶  
کلیدواژه : موسسه  
جغرافیایی جمهوری  
اسلامی ایران / جغرافیا

۲۷۲ . شکوئی ،  
حسین . تحلیل  
اکولوژیک و فلسفه  
حیات .. س ۶ ، ش ۲۳  
بائیز (۱۳۶۹) ص ۴-۶  
کلیدواژه : تحلیل اکولوژیک / فلسفه  
اکولوژیک

۲۷۳ . پنشمل ، فیلیپ . متدهای آموزش  
جغرافیا (قسمت چهارم) .. مترجم : محمد تقی  
رضویان . س ۶ ، ش ۲۳ (بائیز ۱۳۶۹) ص ۷-۹  
کلیدواژه : آموزش جغرافیا / کودکان / رشد  
ذهنی

۲۷۴ .. آیا پیش بینی و کنترل زمین لرزه  
امکان پذیر است ؟ ، قسمت دوم .. مترجم :  
سیاوش شایان . س ۶ ، ش ۲۳ (بائیز ۱۳۶۹) ص  
۱۰-۱۴  
کلیدواژه : زلزله / زلزله - پیش بینی / زلزله -  
کنترل / زلزله سنجی

۲۷۵ .. نقش عوامل طبیعی در شکل گیری  
الگوهای پراکندگی و تراکم جمعیت .. مترجم :  
فرهاد شهاد . س ۶ ، ش ۲۳ (بائیز ۱۳۶۹) ص  
۱۶-۲۰  
کلیدواژه : جمعیت / تراکم جمعیت / اقلیم  
/ سرزمین / خاک / مواد معدنی

۲۷۶ .. بازارهای دوره ای و سیستم مکان  
مرکزی در گیلان . مترجم : زهره فنی . س ۶ ، ش  
۲۳ (بائیز ۱۳۶۹) ص ۳۰-۲۱  
کلیدواژه : بازار / گیلان / بازارهای دوره ای  
/ جغرافیای اقتصادی

۲۷۷ . قریب ، عبدالکریم . کمیته  
غارشناسی ایران ، قسمت اول .. س ۶ ، ش ۲۳

بائیز (۱۳۶۹) ص ۳۴-۳۱  
کلیدواژه : کمیته غارشناسی ایران / غارها

۲۷۸ . نگارش ، حسین . بررسی پدیده های  
بزرگ ژئومورفولوژی دشت رفسنجان .. س ۶ ،  
ش ۲۳ (بائیز ۱۳۶۹) ص ۴۳-۲۵  
کلیدواژه : دشت رفسنجان / ژئومورفولوژی  
/ زمین شناسی ساختمانی / کوهها / دشتهای  
/ رسوب / تپه های ماسه ای / کویر / شوره زارها

۲۷۹ .. کتابهای تازه .. س ۶ ، ش ۲۳  
بائیز (۱۳۶۹) ص ۴۴  
کلیدواژه : مناطق خشک (کتاب) / شهر در  
گذر زمان (کتاب) / اسپهر (نشریه) / نقشه برداری  
(نشریه) / شهر نشینی در خاورمیانه (کتاب) /  
جغرافیای آب ها : اقیانوسها ، دریاها ، دریاچه ها  
(کتاب) / جغرافیای کاربردی و مکتبهای  
جغرافیایی (کتاب) / معرفی کتاب

۲۸۰ . کسائیان ، علی اکبر . چهل ساعت  
در خارک ، قسمت دوم .. س ۶ ، ش ۲۳ (بائیز  
۱۳۶۹) ص ۵۳-۴۹  
کلیدواژه : خارک / سفرنامه

۲۸۱ . حاتمی نژاد ، حسین . نیازهای  
آموزشی برای توسعه روستایی .. س ۶ ، ش ۲۳  
بائیز (۱۳۶۹) ص ۶۳-۵۴  
کلیدواژه : عمران روستایی / آموزش /  
روستاها / برنامه ریزی آموزشی / آموزش جغرافیا /  
کشورهای در حال رشد

۲۸۲ . امیراحمدی ، بهرام . آذربایجان و  
مسئله قره باغ .. س ۶ ، ش ۲۳ (بائیز ۱۳۶۹) ص  
۷۲-۶۴  
کلیدواژه : جمهوری آذربایجان شوروی /  
آذربایجان شوروی / جغرافیا / آذربایجان شوروی  
- تاریخ / قره باغ / عهدنامه گلستان

۲۸۳ . خاماچی ، بهروز . جغرافیای دریاچه  
ارومیه ، قسمت هفتم .. س ۶ ، ش ۲۳ (بائیز  
۱۳۶۹) ص ۷۸-۷۳  
کلیدواژه : دریاچه ارومیه / جزیره قویون  
داغی / پرندگان / پارک ملی دریاچه ارومیه /  
سازمان حفاظت محیط زیست

۲۸۴ . بختیاری ، سعید . آشنایی اجمالی  
با کشورهای جهان : امریکا [U.S.A.] . س ۶ ،

ش ۲۳ (پائیز ۱۳۶۹) ص ۷۹

۴۵-۴۸

کلیدواژه: ایالات متحده امریکا / امریکا


کلیدواژه: عمران روستایی / سازمان های دولتی / علوم اداری / روستاها / قانون اساسی / بنگاه عمران روستایی

۲۹۶. غضنفری پور، محمدعلی. معرفی شهر قدیم بم (قلعه قدیمی شهر بم به انضمام ارگ آن). ۶ س، ۶ ش، ۲۴ (زمستان ۱۳۶۹) ص ۷۱-۷۲  
کلیدواژه: ارگ بم / بم

۲۸۵. ضیاء توانا، حسن. نگاهی کوتاه به روستا و مکانیزم تحول آن در ایران... ۶ س، ۶ ش، ۲۴ (زمستان ۱۳۶۹) ص ۴-۱۱

کلیدواژه: جغرافیای روستایی / روستاها / عمران روستایی

### رشد آموزش جغرافیا



۲۸۶. سعیدی، عباس. دامنه، شالوده و هدفهای جغرافیای روستایی... ۶ س، ۶ ش، ۲۴ (زمستان ۱۳۶۹) ص ۱۶-۱۲  
کلیدواژه: جغرافیای روستایی

۲۹۱... جمعیت و شهرنشینی... مترجم: محمودسلطانی... ۶ س، ۶ ش، ۲۴ (زمستان ۱۳۶۹) ص ۴۹-۵۰  
کلیدواژه: جمعیت / شهرنشینی / شهرها و شهرستانها / کشورهای در حال رشد

۲۹۲. باقری مطلق، پاشاکی، رحمت الله. ابریشم... ۶ س، ۶ ش، ۲۴ (زمستان ۱۳۶۹) ص ۵۱-۵۵  
کلیدواژه: ابریشم / نوغان / کرم ابریشم / کرم ابریشم - بیماری ها

۲۹۷. بختیاری، سعید. آشنائی اجمالی با کشورهای جهان: اندونزی [IR]. ۶ س، ۶ ش، ۲۴ (زمستان ۱۳۶۹) ص ۷۵-۷۳  
کلیدواژه: اندونزی

۲۹۸... کتابهای تازه... ۶ س، ۶ ش، ۲۴ (زمستان ۱۳۶۹) ص ۷۶-۷۹  
کلیدواژه: راهنمای مفصل ایران (جلد ۲۲) استان هرمزگان (کتاب) / گذری بر جهات محرومیت منطقه (کتاب) / فضای جغرافیایی (کتاب) / جغرافیای سیاسی خاورمیانه و شمال آفریقا (کتاب) / مقالات سمینار جغرافیای کاربردی جنگ (کتاب)

۲۹۹. جهانخش، سعید. هیدرو اقلیم و نقش آن در برنامه ریزیهای کشاورزی... ۷ ش، ۲۵ (بهار ۱۳۷۰) ص ۷-۴  
کلیدواژه: هیدرو اقلیم / آب / کشاورزی / کشاورزی - برنامه ریزی / ایران



۳۰۰. زاهدی، مجید. کاربرد آب و هواشناسی... ۷ ش، ۲۵ (بهار ۱۳۷۰) ص ۱۰-۸

کلیدواژه: آب و هوا / کشاورزی / معماری / مسکن / صنعت / حمل و نقل / پزشکی / هواشناسی

۳۰۱. ملکی مقدم، اردشیر. رابطه زبان و جغرافیا... ۷ ش، ۲۵ (بهار ۱۳۷۰) ص ۱۵-۱۱

کلیدواژه: جغرافیا / زبان / جغرافیایی زبانی  
۳۰۲. ساری صراف، بهروز، رسولی، علی

۲۹۳. راشد، محمد متولی الموتی. نقش مثبت آتشفشانها در زندگی انسانها. مترجم: اصغر موسوی نیکجه. ۶ س، ۶ ش، ۲۴ (زمستان ۱۳۶۹) ص ۶۱-۵۶  
کلیدواژه: آتشفشان / کشاورزی / مواد آتشفشانی / جهانگردی / صنعت / معدن و ذخایر معدنی / بیماریها - درمان / انرژی الکتریکی / سنگواره ها

۲۸۷. خالدی، شهریار. زندگی در نواحی خشک... ۶ س، ۶ ش، ۲۴ (زمستان ۱۳۶۹) ص ۱۷-۲۲

کلیدواژه: مناطق خشک / بیابان / حیوان ها / گیاهان / نواحی خشک / مناطق خشک

۲۸۸. مهرشاهی، داریوش. برخی از فرایندهای مسلط در نواحی بیابانی... ۶ س، ۶ ش، ۲۴ (زمستان ۱۳۶۹) ص ۲۷-۲۳

کلیدواژه: بیابان - ایران / هوازدگی فیزیکی / هوازدگی مکانیکی / یخبندان / هوازدگی حرارتی / سنگ ها / هوازدگی شیمیایی / ژئومورفولوژی

۲۸۹. خدائیان، سعید. کاربرد ژئومورفولوژی در نقشه برداری... ۶ س، ۶ ش، ۲۴ (زمستان ۱۳۶۹) ص ۴۴-۳۸

کلیدواژه: نقشه برداری / ژئومورفولوژی / زمین شناسی ساختمانی / نقشه ها / ژئودزی / هیدروگرافی

۲۹۰. رکن الدین افتخاری، علیرضا. نقش ساختههای سازمانی متناسب در جامعه روستایی در برنامه ریزی های اقتصادی و اجتماعی و فرهنگی... ۶ س، ۶ ش، ۲۴ (زمستان ۱۳۶۹) ص

اکبر . روند آلودگی میدان جای مهران رود در شهر تبریز . . . ۷ ، ش ۲۵ (بهار ۱۳۷۰) ص ۲۰-۱۶

کلیدواژه: تبریز / میدان جای / محیط زیست - آلودگی / رود میدان جای - آلودگی / فاضلاب / زباله

۳۰۳ . رکن الدین افتخاری ، عبدالرضا . نقش ساخته‌های سازمانی متناسب در جامعه روستایی در برنامه ریزیهای اقتصادی و اجتماعی و فرهنگی ، قسمت دوم . . . ۷ ، ش ۲۵ (بهار ۱۳۷۰) ص ۲۱-۲۷

کلیدواژه: بنگاه اصلاح امور اجتماعی دهات / شورای امور اجتماعی دهات / روستاها / عمران روستایی / علوم اداری / سازمانهای دولتی / جغرافیای روستایی

۳۰۴ . مهدی نژاد ، محمود . فضای سبز و اثرات آن بر آلودگی هوا و تحلیلی بر وضعیت فضای سبز شهر اصفهان . . . ۷ ، ش ۲۵ (بهار ۱۳۷۰) ص ۲۸-۳۴

کلیدواژه: فضای سبز / اصفهان / فضای سبز - اصفهان / آلودگی هوا / جغرافیای شهری

۳۰۵ . مکن تاپیر ، لورن . راه همبولت ، پیشتاز جغرافیای جدید . . مترجم: رضا صدرالدین . . . ۷ ، ش ۲۵ (بهار ۱۳۷۰) ص ۴-۳۵

کلیدواژه: همبولت / بارون فون / جغرافیدانان جهان

۳۰۶ . سلطانی فر ، صدیقه . معرفی منابع جغرافیائی . . . ۷ ، ش ۲۵ (بهار ۱۳۷۰) ص ۴۷-۴۸

کلیدواژه: نقشه ها / نقشه ها - نگهداری و مرمت / فهرست نویسی / رده بندی

۳۰۷ . امیراحمدی ، بهرام . اوجان ، قسمت اول . . . ۷ ، ش ۲۵ (بهار ۱۳۷۰) ص ۴۹-۵۳

کلیدواژه: اوجان / آب و هوا / جمعیت / اوجان - اوضاع اقتصادی

۳۰۸ . قریب ، عبدالکریم . کمیته غارشناسی ایران . . . ۷ ، ش ۲۵ (بهار ۱۳۷۰) ص ۵۴-۵۹

کلیدواژه: غارها / غارها - ایران / غارشناسی

۳۰۹ . خاماچی ، بهروز . جغرافیای دریاچه ارومیه . . . ۷ ، ش ۲۵ (بهار ۱۳۷۰) ص ۶۲-۶۰

کلیدواژه: دریاچه ارومیه / بندرها / بندر گلخانه / بندر رحمانلو

۳۱۰ . بختیاری ، سعید . آشنائی اجمالی با کشورهای جهان: انگلستان [U.K.] . . . ۷ ، ش ۲۵ (بهار ۱۳۷۰) ص ۶۳-۶۵

کلیدواژه: انگلستان

۳۱۱ . شمیرانی ، احمد . تهیه اولین نقشه ژئومورفولوژی ایران . . . ۷ ، ش ۲۵ (بهار ۱۳۷۰) ص ۷۰

کلیدواژه: نقشه ها - ایران / ژئومورفولوژی / ثروتی ، محمدرضا

۳۱۲ . . . کتابهای تازه . . . ۷ ، ش ۲۵ (بهار ۱۳۷۰) ص ۷۵-۸۲

کلیدواژه: عشایر مرکزی ایران (کتاب) / تحلیل های کمی در ژئومورفولوژی (کتاب) / جغرافیای دیرینه (کتاب) / شناخت زمین (کتاب) / طواف سهند (کتاب) / بررسی مسائل جمعیت روستایی استان یزد (کتاب) / نهندان ، دیار پیر کویر (کتاب) / مبانی زمین شناختی ما قبل تاریخ (کتاب) / سالنامه جمعیتی جهان ۱۹۹۰ (کتاب)

۳۱۳ . شکویی ، حسین . جلوه های امید در علم جغرافیا . . . ۷ ، ش ۲۶ (تابستان ۱۳۷۰) ص ۳

کلیدواژه: جغرافیا / ایران - جغرافیا

۳۱۴ . گنجی ، محمدحسن . تحولات نو در جغرافیا . . . ۷ ، ش ۲۶ (تابستان ۱۳۷۰) ص ۴-۹

کلیدواژه: جغرافیا / اتحادیه بین المللی جغرافیایی / کنگره بین المللی جغرافیایی (بیست و هفتمین : آمریکا) / انجمن ملی جغرافیایی / مفاهیم جغرافیایی

۳۱۵ . برتر ، گرهارد . تغییرات اقلیم و تاثیرات آن بر اقتصاد و تشکیلات مالی بیمه کشورها . . . ۷ ، ش ۲۶ (تابستان ۱۳۷۰) ص ۱۰-۱۵

کلیدواژه: اثر گلخانه ای / تغییرات اقلیمی / بیمه / اقتصاد بیمه / بلاهای طبیعی / حوادث

۳۱۶ . بدری ، علی ، رفیعیان ، مجتبی . بررسی میداین قدیمی شهر تهران از دیدگاه جغرافیای شهری ، ص میدان بهارستان ص (قسمت اول) . . . ۷ ، ش ۲۶ (تابستان ۱۳۷۰) ص ۱۶-۲۲

کلیدواژه: تهران - میدان ها / میدان بهارستان / میدان ها / جغرافیای شهری

۳۱۷ . . . نقش سنتزها و تحلیل های جغرافیایی در ارزیابی برخورد محیطی . . مترجم: فرهاد شهداد . . . ۷ ، ش ۲۶ (تابستان ۱۳۷۰) ص ۲۳-۲۵

کلیدواژه: برخورد محیطی / محیط / ژئوفاکتورها / انسان و محیط

۳۱۸ . باری ، ر. جی . سیکل هیدرولوژیکی جهان (چرخه آبی جهان) . . مترجم: حسن لشکری . . . ۷ ، ش ۲۶ (تابستان ۱۳۷۰) ص ۲۶-۳۱

کلیدواژه: آب / آب شناسی / تبخیر / رطوبت اتمسفر / باران و بارندگی / هیدرولوژی جغرافیایی



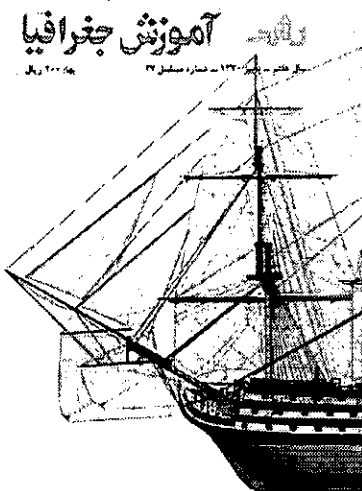
۳۱۹ . فر ، هارولد . سنجش از دور و جغرافیا . . مترجم: عباس یکیری . . . ۷ ، ش ۲۶ (تابستان ۱۳۷۰) ص ۳۲-۳۸

کلیدواژه: سنجش از دور / جغرافیا / نقشه ها / سیستم

اطلاعات جغرافیایی

- ۳۲۰. شافر، گرهارد. عمران زمین و تامین غذای بشر. . . ۷، ش ۲۶ (تابستان ۱۳۷۰) ص ۳۹-۴۵
- کلیدواژه: تغذیه / مواد غذایی / خاک / نقشه برداری / کشت و اصلاح / غذا / مواد غذایی
- ۳۲۱. مهاجرت ها. مترجم: غلامحسین حیدری. . . ۷، ش ۲۶ (تابستان ۱۳۷۰) ص ۴۶-۵۰

کلیدواژه: مهاجرت / مهاجرت داخلی / جمعیت



- ۳۲۲. امیراحمدی، بهرام. اوچان، قسمت دوم. . . ۷، ش ۲۶ (تابستان ۱۳۷۰) ص ۵۵-۵۰
- کلیدواژه: اوچان / کشاورزی / صنعت / رود اوچان

- ۳۲۳. پورکرمانی، محسن. سفینه و بیجر ۲ تازه ترین اطلاعات از سیاره نیتون. . . ۷، ش ۲۶ (تابستان ۱۳۷۰) ص ۵۷-۵۶

کلیدواژه: سفینه و بیجر / نیتون (سیاره)

- ۳۲۴. ربیعی، اکرم. کد کشورها (اختصارات). . . ۷، ش ۲۶ (تابستان ۱۳۷۰) ص ۶۴-۵۸
- کلیدواژه: کد کشورها / نشانه های اختصاری

- ۳۲۵. خاماچی، بهروز. بیولوژی دریاچه ارومیه. . . ۷، ش ۲۶ (تابستان ۱۳۷۰) ص ۶۶-۶۹
- کلیدواژه: دریاچه ارومیه / زیست شناسی / آب شناسی / جغرافیای زیستی

- ۳۲۶. بختیاری، سعید. آشنایی اجمالی با کشورهای جهان: اوروگوئه. . . ۷، ش ۲۶ (تابستان ۱۳۷۰) ص ۷۱-۷۰
- کلیدواژه: اوروگوئه

- ۳۲۷. معرفی کتاب. . . ۷، ش ۲۶ (تابستان ۱۳۷۰) ص ۸۱-۷۵
- کلیدواژه: درسنامه برنامه ریزی توسعه روستایی (کتاب) / تحقیق در زمینه بیابانی شدن (ایران - توران) (کتاب) / منطقه حفاظت شده سیاه کشیم (کتاب) / پژوهش نامه، راهنمای پژوهش در تاریخ / فرهنگ اصطلاحات جغرافیایی طبیعی / راهنمای آموزش ترویج (کتاب) (کتاب) / و / ده مقاله درباره ترویج کشاورزی / ضرب المثل های بختیاری (کتاب) (کتاب) / جغرافیای گیلان (کتاب)

- ۳۲۸. مهدوی، فاطمه. کاشفان بی پروای دنیای نو. . . ۷، ش ۲۷ (پاییز ۱۳۷۰) ص ۱۱-۴
- کلیدواژه: ایالات متحده امریکا / دریانوردی / دریانوردان / کاشفان جغرافیایی / کلمب، کریستف / وسیپوچی، آمریکا / دوگاما، واسکو / ماژلان، فردیناند / امریکا / ایالات متحده امریکا

- ۳۲۹. حسین زاده، کریم. سبزی شهری در طرحهای جامع و اصول طراحی پارک ها. . . ۷، ش ۲۷ (پاییز ۱۳۷۰) ص ۱۹-۱۲

کلیدواژه: فضای سبز / مراکز تفریحی / شهرها و شهرستانها / پارکها / فضای سبز - طراحی / جغرافیای شهری

- ۳۳۰. قریب، عبدالکریم. تختانهای رودخانه ای. . . ۷، ش ۲۷ (پاییز ۱۳۷۰) ص ۲۴-۲۰
- کلیدواژه: تختانهای رودخانه ای / تختانهای دریایی / رودها / اقیانوسها و دریاها / یخبندان / هیدرولوژی

- ۳۳۱. جباری، ایرج. باد و لزوم مطالعه آن در برنامه ریزی و عمران مناطق شهری: مطالعه موردی شهرستان ارومیه. . . ۷، ش ۲۷ (پاییز ۱۳۷۰) ص ۲۹-۲۵
- کلیدواژه: باد / ارومیه / مسکن / صنعت /

- فضای سبز / زباله / برنامه ریزی شهری
- ۳۳۲. عطائی، هوشمند. ضرورت مطالعات جغرافیایی در طرحهای بیابان زدایی. . . ۷، ش ۲۷ (پاییز ۱۳۷۰) ص ۳۵-۳۰
- کلیدواژه: بیابان زدایی / تثبیت ماسه های روان / کویرزدایی / ژئومورفولوژی

- ۳۳۳. حافظ نیا، محمد رضا. تنگه هرمز و حقوق بین الملل دریاها. . . ۷، ش ۲۷ (پاییز ۱۳۷۰) ص ۴۳-۲۶

کلیدواژه: حقوق بین الملل دریاها / تنگه هرمز / قانون دریایی / اقیانوسها و دریاها / فلات قاره

- ۳۳۴. خاماچی، بهروز. لجن دریاچه ارومیه. . . ۷، ش ۲۷ (پاییز ۱۳۷۰) ص ۴۷-۴۴
- کلیدواژه: دریاچه ارومیه / لجن دریاچه ارومیه / درمان / لجن دریاچه ارومیه - مصارف درمانی

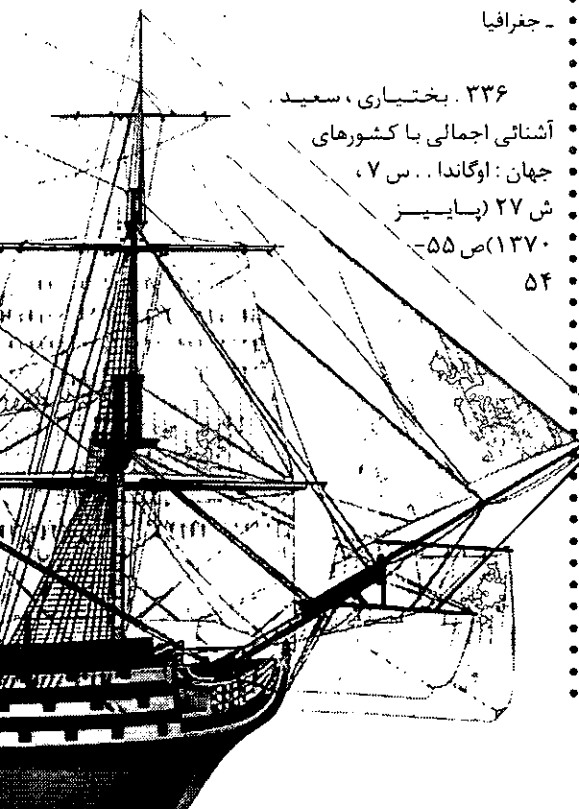
- ۳۳۵. معافی، محمود. اصول ومعیارهای تالیف کتب درسی جغرافیای دانشسرای چهار ساله تربیت معلم. . . ۷، ش ۲۷ (پاییز ۱۳۷۰) ص ۵۳-۴۸

کلیدواژه: جغرافیا / کتابهای درسی / دانشسرای تربیت معلم / نویسندگی / فن نگارش - جغرافیا

- ۳۳۶. بختیاری، سعید. آشنایی اجمالی با کشورهای جهان: اوگاندا. . . ۷، ش ۲۷ (پاییز ۱۳۷۰) ص ۵۵-۵۴

- ۳۳۰. قریب، عبدالکریم. تختانهای رودخانه ای. . . ۷، ش ۲۷ (پاییز ۱۳۷۰) ص ۲۴-۲۰
- کلیدواژه: تختانهای رودخانه ای / تختانهای دریایی / رودها / اقیانوسها و دریاها / یخبندان / هیدرولوژی

- ۳۳۱. جباری، ایرج. باد و لزوم مطالعه آن در برنامه ریزی و عمران مناطق شهری: مطالعه موردی شهرستان ارومیه. . . ۷، ش ۲۷ (پاییز ۱۳۷۰) ص ۲۹-۲۵
- کلیدواژه: باد / ارومیه / مسکن / صنعت /



بشر (قسمت دوم) . مترجم : محمدجعفر زمریدیان .  
 س ۷ ، ش ۲۸ (زمستان ۱۳۷۰) ص ۴۵-۴۰  
**کلیدواژه :** آبیاری / خاک - نمک ها /  
 بیلان آب و نمک / حوضه آبریز کلرادو  
 (ایالات متحده) / ناحیه آبیاری تیمنا جونز ،  
 پرو / مواد غذایی / زمینداری کشاورزی /  
 سیاستمداران

۳۴۹ . . تاریخچه و اهمیت اقتصادی راه  
 آهن و کشتیرانی دریاچه ارومیه . . س ۷ ، ش  
 ۲۸ (زمستان ۱۳۷۰) ص ۴۸-۴۶  
**کلیدواژه :** دریاچه ارومیه / راه آهن /  
 کشتیرانی / اقتصاد

۳۵۰ . بختیاری ، سعید . آشنایی اجمالی  
 با کشورهای جهان : ایتالیا . . س ۷ ، ش ۲۸  
 (زمستان ۱۳۷۰) ص ۵۱-۴۹  
**کلیدواژه :** ایتالیا

۳۵۱ . نوایی ، ایرج . بازدید از غار چال  
 نخجیر دلیجان . . س ۷ ، ش ۲۸ (زمستان  
 ۱۳۷۰) ص ۵۵-۵۲  
**کلیدواژه :** غارها / غارچال نخجیر

۳۵۲ . . معرفی کتاب . . س ۷ ، ش ۲۸  
 (زمستان ۱۳۷۰) ص ۶۵-۶۲  
**کلیدواژه :** جغرافیای تاریخی شهرها  
 (کتاب) / علوم زمین (نشریه) / سپهر (نشریه)  
 / مطالعې اجتماعی - فرهنگی لرستان  
 (کتاب) / سیمای اقتصادی استان یزد (کتاب)  
 / راهنمای رهیافت های گوناگون ترویج  
 (کتاب) / ژئوهیدرولوژی (در جغرافیا) (کتاب)  
 / معرفی کتاب

۳۵۳ . اونق ، مجید . . مقیاس فضا و زمان  
 در ژئومورفولوژی . . س ۸ ، ش ۲۹ (بهار  
 ۱۳۷۱) ص ۱۳-۴  
**کلیدواژه :** ژئومورفولوژی / زمین شناسی  
 ساختمانی / زمان / فضا / مقیاس / مقیاس فضا /  
 مقیاس زمان

۳۵۴ . . کاربرد کامپیوتر در جغرافیا . .  
 مترجم : محمدعلی موظف رستمی . . س ۸ ، ش  
 ۲۹ (بهار ۱۳۷۱) ص ۱۸-۱۴  
**کلیدواژه :** کامپیوتر / جغرافیا / کتابهای  
 درسی / مدل سازی / نقشه کشی / سیستم  
 اطلاعات جغرافیایی / مشابه سازی

داریوش مهرشاهی . س ۷ ، ش ۲۸ (زمستان  
 ۱۳۷۰) ص ۱۳-۹  
**کلیدواژه :** تغییرپذیری اقلیمی / تغییرات  
 اقلیمی

۳۴۳ . شهاد ، فرهاد . عکس و جایگاه آن  
 در آموزش و پرورش . . س ۷ ، ش ۲۸ (زمستان  
 ۱۳۷۰) ص ۱۹-۱۴  
**کلیدواژه :** جغرافیا / عکس / جغرافیا -  
 تحقیق / آموزش جغرافیا

۳۴۴ . . اقلیم و تمدن . . مترجم : محمود  
 سلطانی . س ۷ ، ش ۲۸ (زمستان ۱۳۷۰) ص  
 ۲۳-۲۰  
**کلیدواژه :** تغییرات اقلیمی / زبان کتبی /  
 تمدن / قاره ها

۳۴۵ . بدری ، علی ، رفیعیان ، مجتبی .  
 بررسی میداین قدیمی شهر تهران از دیدگاه  
 جغرافیای شهری ، بخش دوم . . س ۷ ، ش ۲۸  
 (زمستان ۱۳۷۰) ص ۲۷-۲۴  
**کلیدواژه :** میدانها / میدانها - تهران / میدان  
 بهارستان / جغرافیای شهری

۳۴۶ . حافظ نیا ، محمدرضا . تنگه هرمز و  
 حقوق بین الملل دریاها . . س ۷ ، ش ۲۸  
 (زمستان ۱۳۷۰) ص ۳۱-۲۸  
**کلیدواژه :** تنگه هرمز / حقوق بین الملل  
 دریاها / قانون دریائی / ترانزیت / جغرافیای  
 سیاسی

۳۴۷ . زیاری ،  
 کرامت الله . شرایط  
 جغرافیائی تعیین حوزه  
 نفوذ شهر : مطالعه  
 موردی کازرون . . س ۷ ،  
 ش ۲۸ (زمستان  
 ۱۳۷۰) ص ۳۴-۳۲  
**کلیدواژه :** کازرون  
 / شهرها و شهرستانها /  
 روستاها / تعیین حوزه  
 نفوذ شهر / جغرافیای  
 شهری

۳۴۸ . شافر ، گرهارد .  
 عمران زمین وتامین غذای

**کلیدواژه :** اوگاندا  
 ۳۲۷ . . معرفی کتاب . . س ۷ ، ش ۲۷  
 (پاییز ۱۳۷۰) ص ۶۰

**کلیدواژه :** ریشه یابی نام و پرچم کشورها  
 (کتاب) / جغرافیای تاریخی و تاریخ مفصل /  
 پژوهشهای جغرافیایی (نشریه) / کرمانشاهان  
 (باختران) (کتاب) / جغرافیای عمومی استان  
 کردستان / جغرافیا : مجموعه مباحث و  
 روشهای شهرسازی (کتاب) / فرهنگ و  
 جغرافیایی علی آباد کنول (کتاب) / معرفی  
 کتاب / جغرافیایی موثر و تحولات ابرکوه و راه  
 ابریشم ، بررسی عوامل جغرافیایی موثر و  
 تحولات اکوسیستم (کتاب)

۳۲۸ . باری ، ر. جی . سیکل هیدرولوژیکی  
 جهان (چرخه آبی جهان) . . س ۷ ، ش ۲۷ (پاییز  
 ۱۳۷۰) ص ۶۸-۶۴  
**کلیدواژه :** سیکل هیدرولوژیکی / آبهای  
 زیرزمینی / آب شناسی / آب / اقیانوسها و دریاها /  
 هیدرولوژی

۳۳۹ . هافنر ، هارولد . سنجش از دور و  
 جغرافیا ، بخش دوم . . مترجم : عباس مکبری .  
 س ۷ ، ش ۲۷ (پاییز ۱۳۷۰) ص ۷۴-۶۸  
**کلیدواژه :** سنجش از دور / جغرافیا /  
 عکسهای هوایی / دورسنجی / سنجش از راه دور

۳۴۰ . قریب ، عبدالکریم . سازند غارهای  
 ایران . . س ۷ ، ش ۲۷ (پاییز ۱۳۷۰) ص ۷۹-  
 ۷۵  
**کلیدواژه :** غارشناسی / غارها - ایران / غار  
 اسلامیة / غار ایوب / غار گل زرد / غار پرو / زیست  
 غارشناس

۳۴۱ . جانستون ،  
 رونالد . جغرافیا و  
 جغرافیدانان . . س ۷ ، ش  
 ۲۸ (زمستان ۱۳۷۰) ص  
 ۸-۴  
**کلیدواژه :** جغرافیا  
 و جغرافیدانان (کتاب) /  
 اکتشاف / جبرگرایی  
 محیطی / امکان گرایی

۳۴۲ . . عوامل  
 موثر در تغییرپذیری  
 اقلیمی . . مترجم :







و حقوق بین الملل  
دریاها .. س ۸، ش ۲۹  
(بهار ۱۳۷۱) ص ۴۵-  
۴۲

کلیدواژه: تنگه  
هرمز / حقوق بین الملل  
دریاها / کنوانسیون  
۱۹۸۲ / جغرافیای  
سیاسی

۳۶۱. خاماچی،  
بهرروز. تاریخچه و  
اهمیت اقتصادی راه  
آهن و کشتیرانی دریاچه  
ارومیه .. س ۸، ش ۲۹  
(بهار ۱۳۷۱) ص ۴۹-۴۶

۳۵۵. حاتمی نژاد، حسین. از ژئوپولیتیک  
تا ژئوپاسیفیک .. س ۸، ش ۲۹ (بهار ۱۳۷۱) ص  
۱۹-۲۷

کلیدواژه: سیاست جغرافیایی / جنگ /  
تسلیحات / جغرافیای سیاسی / مرزها / اتحادیه  
منطقه ای / جغرافیا / ژئوپاسیفیک / ژئوپولیتیک

۳۵۶. گنجی، محمدحسن. پیرامون  
تعاریف جغرافیایی .. س ۸، ش ۲۹ (بهار  
۱۳۷۱) ص ۲۸-۲۹

کلیدواژه: جغرافیا / تعریف جغرافیا  
۳۵۷ .. عوامل موثر در تغییرپذیری اقلیمی  
.. مترجم: داریوش مهرشاهی .. س ۸، ش ۲۹  
(بهار ۱۳۷۱) ص ۳۰-۳۳

کلیدواژه: ایالات متحده / آبهای گرم /  
چرخندزایی / چرخندها / اقیانوس آرام / اقلیم  
شناسی

۳۵۸. بدری، علی، رفیعیان، مجتبی.  
بررسی میدانی قدیمی شهر تهران از دیدگاه  
جغرافیای شهری .. س ۸، ش ۲۹ (بهار  
۱۳۷۱) ص ۳۴-۳۷

کلیدواژه: تهران / میدان بهارستان /  
جغرافیای شهری

۳۵۹. زیاری، کرامت الله. شرایط جغرافیایی  
تعیین حوزه نفوذ شهر: مطالعه موردی کازرون ..  
س ۸، ش ۲۹ (بهار ۱۳۷۱) ص ۴۱-۳۸

کلیدواژه: کازرون / جغرافیای شهری / حوزه  
نفوذ

۳۶۰. حافظ نیا، محمدرضا. تنگپ هرمز



جغرافیدانان (۲) ..  
مترجم: عباس سعیدی  
س ۸، ش ۳۰ (تابستان  
۱۳۷۱) ص ۹-۴

کلیدواژه: جغرافیا  
/ جغرافیدانان / ناحیه /  
جغرافیای ناحیه ای /  
هارتسهورن

۳۶۸. مولینیکس  
، فرانک، تولی، هاری.  
درباره آموزش جغرافیا  
(قسمت اول) .. مترجم  
: سیاوش شایان .. س ۸  
، ش ۳۰ (تابستان

۱۳۷۱) ص ۱۸-۱۰  
کلیدواژه: آموزش جغرافیا / کتاب آموزش  
جغرافیا (کتاب) / معلمان جغرافیا

۳۶۹. مهرشاهی، داریوش. ژئومورفولوژی  
و جایگاه آن در میان علوم .. س ۸، ش ۳۰  
(تابستان ۱۳۷۱) ص ۲۳-۱۹

کلیدواژه: ژئومورفولوژی / زمین شناسی  
ساختمانی

۳۷۰. جمالی، فیروز. جمعیت و محیط  
زیست شهری .. س ۸، ش ۳۰ (تابستان  
۱۳۷۱) ص ۲۴

کلیدواژه: جمعیت / شهرنشینی /  
کشورهای در حال رشد / محیط زیست شهری  
(کتاب) / شهرها و شهرستانها / محیط زیست /  
آلودگی / جغرافیای شهری

۳۷۱. ساری صراف، بهروز. پخش نفت بر  
روی آبهای خلیج فارس در ژانویه و فوریه ۱۹۹۱  
کاربردی از تصاویر دورسنجی .. س ۸، ش ۳۰  
(تابستان ۱۳۷۱) ص ۳۰-۲۹

کلیدواژه: نفت / خلیج فارس / تصاویر  
ماهواره ای

۳۷۲. پورکرمانی، محسن. تکوین نظریه  
چگونگی پیدایش عالم .. س ۸، ش ۳۰  
(تابستان ۱۳۷۱) ص ۳۱

کلیدواژه: کیهانشناسی / ماهواره / پیدایش  
عالم

۳۷۳. جودسن، دیوید م. کمیته

کلیدواژه: دریاچه ارومیه / کشتیرانی /  
اسکله ها / راه آهن / کشتیها / توریسم / نمک

۳۶۲. قریب، عبدالکریم. بیماری ویژه  
غار نوردان و غارشناسان .. س ۸، ش ۲۹ (بهار  
۱۳۷۱) ص ۵۱

کلیدواژه: غارها / بیماری ها / غارنوردان

۳۶۳. قریب، عبدالکریم. کمیته  
غارشناسی: ساعت درونی انسان .. س ۸، ش  
۲۹ (بهار ۱۳۷۱) ص ۵۱-۵۰

کلیدواژه: فضانوردی / ساعت درونی بدن  
/ غارها

۳۶۴. فلک رو، حسن. دشتاب یا فلات  
قاره .. س ۸، ش ۲۹ (بهار ۱۳۷۱) ص ۵۳-  
۵۲

کلیدواژه: دشتاب / ژرفاشیب / فلات قاره

۳۶۵. بختیاری، سعید. آشنایی اجمالی  
با کشورهای جهان: ایران .. س ۸، ش ۲۹  
(بهار ۱۳۷۱) ص ۵۸-۵۴

کلیدواژه: ایران / جغرافیای طبیعی /  
جغرافیای اقتصادی

۳۶۶ .. معرفی کتاب .. س ۸، ش ۲۹  
(بهار ۱۳۷۱) ص ۵۹

کلیدواژه: گیئاشناسی ایران (کتاب) /  
اطلس معاصر گیئاشناسی (کتاب) / معرفی  
کتاب

۳۶۷. جانستون، رونالد. جغرافیا و

۳۶۸. جودسن، دیوید م. کمیته

۳۶۹. مهرشاهی، داریوش. ژئومورفولوژی  
و جایگاه آن در میان علوم .. س ۸، ش ۳۰  
(تابستان ۱۳۷۱) ص ۲۳-۱۹

کلیدواژه: ژئومورفولوژی / زمین شناسی  
ساختمانی

۳۷۰. جمالی، فیروز. جمعیت و محیط  
زیست شهری .. س ۸، ش ۳۰ (تابستان  
۱۳۷۱) ص ۲۴

کلیدواژه: جمعیت / شهرنشینی /  
کشورهای در حال رشد / محیط زیست شهری  
(کتاب) / شهرها و شهرستانها / محیط زیست /  
آلودگی / جغرافیای شهری

۳۷۱. ساری صراف، بهروز. پخش نفت بر  
روی آبهای خلیج فارس در ژانویه و فوریه ۱۹۹۱  
کاربردی از تصاویر دورسنجی .. س ۸، ش ۳۰  
(تابستان ۱۳۷۱) ص ۳۰-۲۹

کلیدواژه: نفت / خلیج فارس / تصاویر  
ماهواره ای

۳۷۲. پورکرمانی، محسن. تکوین نظریه  
چگونگی پیدایش عالم .. س ۸، ش ۳۰  
(تابستان ۱۳۷۱) ص ۳۱

کلیدواژه: کیهانشناسی / ماهواره / پیدایش  
عالم

۳۷۳. جودسن، دیوید م. کمیته


غارشناسی : شناسایی و اکتشاف غار پرو، ایران  
 .. مترجم : بهرام سامانی . س ۸ ، ش ۳۰  
 (تابستان ۱۳۷۱) ص ۳۳  
 کلیدواژه : غارها / غارشناسی / غار پرو

۳۷۴ . قریب ،  
 عبدالکریم . نام شماری  
 از غارهای ایران .. س ۸  
 ، ش ۳۰ (تابستان  
 ۱۳۷۱) ص ۳۵  
 کلیدواژه : غارها /  
 غارشناسی / ایران

۳۷۵ . بختیاری ،  
 سعید . آشنایی اجمالی  
 با کشورهای جهان :  
 ایرلند .. س ۸ ، ش ۳۰  
 (تابستان ۱۳۷۱) ص  
 ۴۲-۴۴  
 کلیدواژه : ایرلند

۳۷۶ . بختیاری ، سعید . آشنایی  
 اجمالی با کشورهای جهان : ایران (قسمت  
 دوم) .. س ۸ ، ش ۳۰ (تابستان ۱۳۷۱) ص  
 ۴۵-۴۶  
 کلیدواژه : ایران

۳۷۷ .. معرفی کتابهای جدید جغرافیا ..  
 س ۸ ، ش ۳۰ (تابستان ۱۳۷۱) ص ۴۶  
 کلیدواژه : کارتوگرافی (کتاب) / بیابان  
 (پژوهشهای علمی) محیط بیابانی گرم (کتاب) /  
 مراتع ، مسائل و راه حل‌های آن در ایران از دیدگاه  
 جغرافیا (کتاب) / آموزش همگانی برای مقابله با  
 خطرات زلزله (کتاب) / جغرافیا و برنامه ریزی  
 شهری کرمان (کتاب) /  
 طلیمه کتاب گیلان



(کتاب) / شگفتیهای سیلان (کتاب) / دستها و  
 نقشها (کتاب).

۳۷۸ . موحد دانش ، علی اصغر . نظری

بر جغرافیای  
 هیدرولوژی مناطق  
 مرکزی ایران حوضه  
 باطلاق گاوخونی :  
 اصفهان . س ۸ ، ش  
 ۳۱ (پاییز ۱۳۷۱) ص  
 ۴-۷

کلیدواژه : حوضه  
 باطلاق گاوخونی /  
 اصفهان / آب شناسی /  
 حوضه های بسته فلات  
 ایران / باطلاق گاوخونی  
 / هیدرولوژی

۳۷۹ . جانسون ،  
 رونالد . جغرافیا و

جغرافیدانان (۳) .. مترجم : عباس سعیدی . س  
 ۸ ، ش ۳۱ (پاییز ۱۳۷۱) ص ۸-۱۳  
 کلیدواژه : جغرافیای ناحیه ای /  
 جغرافیدانان / جغرافیا شفر / هارتسهورن /  
 شفر

۳۸۰ . کاویانی ، محمدرضا . بررسی  
 تبخیر و ارزبایی میزان آن در سطح استان  
 اصفهان .. س ۸ ، ش ۳۱ (پاییز ۱۳۷۱) ص  
 ۱۴-۲۲

کلیدواژه : آب و هواشناسی / تبخیر /  
 اصفهان (استان)

۳۸۱ . مولینکس ، فرانک ، تولی ، هاری .  
 درباره آموزش جغرافیا (قسمت دوم) .. مترجم :  
 سیاوش شایان . س ۸ ، ش ۳۱ (پاییز ۱۳۷۱) ص  
 ۲۳-۲۶

کلیدواژه : آموزش جغرافیا / اتاق جغرافیا /  
 جغرافیا / تدریس

۳۸۲ . ژنومورفولوژی کاربردی .. س ۸ ،  
 ش ۳۱ (پاییز ۱۳۷۱) ص ۲۷-۳۱  
 کلیدواژه : ناهمواریهای زمین / آب شناسی  
 / ژنومورفولوژی / زمین های آهکی / ایالات متحده  
 / ناحیه کارستی

۳۸۳ . فتحی آذر ، اسکندر . روش آموزش

نقشه های توپوگرافیک و مسطح .. س ۸ ، ش  
 ۳۱ (پاییز ۱۳۷۱) ص ۳۲-۳۵

کلیدواژه : تدریس / نقشه های توپوگرافیک  
 / نقشه ها / زمین شناسی / نقشه های مسطح /  
 مقیاس / آموزش

۳۸۴ . بیرویدیان ، نادر . کاربرد مدل  
 اسکالوگرام در ارزیابی و برنامه ریزی عملیات  
 کنترل فرسایش .. س ۸ ، ش ۳۱ (پاییز  
 ۱۳۷۱) ص ۳۶-۴۱  
 کلیدواژه : فرسایش خاک / کنترل / مدل  
 اسکالوگرام

۳۸۵ .. اشکالی خاص از پیکر شناسی  
 زاگرس .. س ۸ ، ش ۳۱ (پاییز ۱۳۷۱) ص ۴۴-  
 ۴۱

کلیدواژه : زاگرس / ژئومورفولوژی / تنگه  
 های زاگرس / زمین شناسی

۳۸۶ . رضایی ، عبدالحمید . کمیته  
 غارشناسی : نگاهی به گنجینه اسرار .. س ۸ ،  
 ش ۳۱ (پاییز ۱۳۷۱) ص ۴۵-۴۷  
 کلیدواژه : غارها

۳۸۷ . قریب ، عبدالکریم . اندرزه های عملی  
 به غارنوردان : کارهایی که پیش از اقدام به  
 غارنوردی باید انجام گیرند .. س ۸ ، ش ۳۱  
 (پاییز ۱۳۷۱) ص ۴۷-۴۹  
 کلیدواژه : غارها / غارنوردی / غارشناسی /  
 بهداشت

۳۸۸ . بختیاری ، سعید . آشنایی اجمالی  
 با کشورهای جهان : ایسلند .. س ۸ ، ش ۳۱  
 (پاییز ۱۳۷۱) ص ۵۰-۵۲  
 کلیدواژه : ایسلند

۳۸۹ .. معرفی کتاب .. س ۸ ، ش ۳۱  
 (پاییز ۱۳۷۱) ص ۵۲

کلیدواژه : مبانی جغرافیای سیاسی (کتاب)  
 / توانهای محیطی ایران (کتاب) / جغرافیای کوچ  
 نشینی (کتاب) / ژئوپولیتیک (کتاب) / خلیج  
 فارس و نقش استراتژیک تنگه هرمز (کتاب) /  
 مسایل عمران روستایی در جنوب خراسان (کتاب)  
 / معرفی کتاب

۳۹۰ . حاتمی نژاد ، حسین . مروری بر  
 مجلات و کتب جغرافیایی خارجی .. س ۸ ، ش

۳۱ (پاییز ۱۳۷۱) ص ۶۵-۶۲

کلیدواژه: فصلنامه تحقیقات آسیای مرکزی (نشریه) / توسعه جهانی (نشریه) // مطالعات روستایی (نشریه)

۳۹۱. شکوئی، حسین. چالشها و واقعیتها

: در جستجوی یک تعریف جدید از جغرافیا. س. ۸، ش ۳۲ (زمستان ۱۳۷۱) ص ۲۵ و ۲۴  
کلیدواژه: تعریف جغرافیا / مفاهیم جغرافیایی

۳۹۲. گنجی،

محمدحسن. ملاحظاتی درباره برنامه آموزش جغرافیا در انگلستان. س. ۸، ش ۳۲ (زمستان ۱۳۷۱) ص ۷-۴

کلیدواژه: آموزش

جغرافیا / انگلستان / انجمن جغرافیایی / جغرافیدان و کودک (مقاله) / جغرافیدانان / کودکان / جغرافیا

۳۹۳. میرحیدر (مهاجرانی)، دره. رهاوردی

از کنگره بین المللی جغرافیایی. س. ۸، ش ۳۲ (زمستان ۱۳۷۱) ص ۱۳-۸

کلیدواژه: جغرافیدانان - ایالات متحده / کنگره بین المللی جغرافیایی (واشنگتن: ۱۹۹۲) / جغرافیا / جهان های درونی جغرافیا: موضوعات در جغرافیای معاصر آمریکا (۱۹۹۲) (کتاب)

۳۹۴. شکوئی، حسین. پاسخی بهمراه

تشکر به استاد دکتر گنجی. س. ۸، ش ۳۲ (زمستان ۱۳۷۱) ص ۱۵-۱۴

کلیدواژه: تعریف جغرافیا / جغرافیا /

ایدئولوژی

۳۹۵. جانستون، رونالد. جغرافیا و

جغرافیدانان (۴): پیشبرد جغرافیای سیستماتیک در ایالات متحده. مترجم: عباس سعیدی. س. ۸، ش ۳۲ (زمستان ۱۳۷۱) ص ۲۴-۱۶

کلیدواژه: جغرافیدانان - ایالات متحده / مکتب آیووا / مک کارتی، هارولد / گریسون، ویلیام / مکتب واشنگتن / مکتب فیزیک اجتماعی

/ استیوارت، جان / تئوری مکان مرکزی / جغرافیا

۳۹۶. شهرداد، فرهاد. نگرشی بر

ژئومورفولوژی یا پیکرشناسی زمین. س. ۸، ش ۳۲ (زمستان ۱۳۷۱) ص ۳۱-۲۶

کلیدواژه: ژئومورفولوژی / زمین شناسی

ساختمانی / لندفرمها / زمین شناسی / ژئومورفولوژی ساختمانی / ژئومورفولوژی دینامیک / ژئومورفولوژی اقلیمی

۳۹۷. موحددانش

، علی اصغر. نظری بر جغرافیای هیدرولوژی مناطق مرکزی ایران حوضه باطلاق گاوخونی: اصفهان. س. ۸، ش ۳۲ (زمستان ۱۳۷۱) ص ۳۷-۳۲

کلیدواژه: باطلاق

گاوخونی / باران و بارندگی / اصفهان / هیدرولوژی

۳۹۸. داگلاس، لان. مدیریت و برنامه

ریزی شهری در جهت کاهش خطرات محیطی. مترجم: رضا مستوفی الممالکی. س. ۸، ش ۳۲ (زمستان ۱۳۷۱) ص ۴۱-۳۸

کلیدواژه: شهرها و شهرستانها / آلودگی / برنامه ریزی شهری / خطرات محیطی / سیل / زلزله

۳۹۹. رضانی، بهمن. تغییرات اقلیمی یا

آب و هوایی کره زمین. س. ۸، ش ۳۲ (زمستان ۱۳۷۱) ص ۴۲

کلیدواژه: تغییرات اقلیمی

۴۰۰. نیوشا، جعفر. کوه عین پژوهشی

درباره نام واقعی کوه سرخاب تبریز. س. ۸، ش ۳۲ (زمستان ۱۳۷۱) ص ۴۵-۴۴

کلیدواژه: کوه عین / کوه سرخاب / تبریز

۴۰۱. قریب، عبدالکریم. کمیته

غارشناسی: تاثیر آب در ایجاد مناظر گوناگون در سنگها. س. ۸، ش ۳۲ (زمستان ۱۳۷۱) ص ۴۷-۴۶

کلیدواژه: آب - تاثیر / سنگها / زمینهای

کارستی

۴۰۷. اوبرلند، تئودور. اشکال خاص از

۴۰۲. ربیعی، اکرم. نقشه در کتابخانه. س. ۸، ش ۳۲ (زمستان ۱۳۷۱) ص ۵۵-۴۸

کلیدواژه: نقشه ها / کتابخانه ها / نقشه ها

۴۰۳. بختیاری، سعید. آشنایی اجمالی

با کشورهای جهان: باربادوس. س. ۸، ش ۳۲ (زمستان ۱۳۷۱) ص ۵۷-۵۶

کلیدواژه: باربادوس (کشور)

۴۰۴. معرفی کتاب. س. ۸، ش ۳۲ (زمستان ۱۳۷۱) ص ۶۶-۶۴

کلیدواژه: کوچ نشینی در شمال

خراسان (کتاب) // ژئومورفولوژی اقلیمی و دینامیک خارجی (کتاب) // مقدمه ای بر کارتوگرافی (کتاب) // هیدرولوژی آبهای سطحی (کتاب)



۴۰۵. جانستون، رونالد. جغرافیا و

جغرافیدانان (۵). مترجم: عباس سعیدی. س. ۹، ش ۳۳ (بهار ۱۳۷۲) ص ۱۰-۶

کلیدواژه: جغرافیدانان / جغرافیای انسانی / روش علمی

۴۰۶. مولینکس، فرانک، تولی، هارلی.

درباره آموزش جغرافیا (قسمت سوم). مترجم: سیواش شایان. س. ۹، ش ۳۳ (بهار ۱۳۷۲) ص ۱۵-۱۱

کلیدواژه: آموزش جغرافیا / جغرافیا / معلمان جغرافیا / تدریس

۴۰۷. اوبرلند، تئودور. اشکال خاص از

● حال گرمتر شدن است؟ (قسمت دوم) .. مترجم  
 ● علی خطیر . س ۹، ش ۳۴ (تابستان  
 ۱۳۷۲) ص ۲۸  
 ● کلیدواژه: زمین (کره) / گرما / تغییرات  
 آب و هوایی / خورشید / لکه های خورشیدی /  
 گرمایش خورشیدی / اوزن / اتمسفر / قطب  
 جنوب

● ۴۱۹. رضایی، نادر. نگرشی اجمالی بر  
 اهمیت جنگل و وضعیت آن در ایران .. س ۹،  
 ش ۳۴ (تابستان ۱۳۷۲) ص ۴۱-۳۹  
 ● کلیدواژه: جنگل و جنگلداری / ایران /  
 جغرافیای جنگل ها

● ۴۲۰. ری، ر. ک. بررسی وضعیت کوچ  
 نشینی در صحرا .. مترجم: کیانوش کیانی هفت  
 لنگ . س ۹، ش ۳۴ (تابستان ۱۳۷۲) ص ۴۳-  
 ۴۲  
 ● کلیدواژه: کوچ نشینی / صحرا


● ۴۲۱. قریب، عبدالکریم. کمیته  
 غارشناسی: مطالعه غارها از نظر علمی .. س ۹،  
 ش ۳۴ (تابستان ۱۳۷۲) ص ۵۸-۵۶  
 ● کلیدواژه: غارها / غارشناسی / سنگها

● ۴۲۲. شبان، سیاوش. معرفی کتاب  
 .. س ۹، ش ۳۴ (تابستان ۱۳۷۲) ص ۵۹  
 ● کلیدواژه: اتحاد جماهیر شوروی (سابق)  
 (کتاب) / موضع هند در قبال مسائل اقیانوس  
 هند (کتاب) / بر ساحل کویر نمک (کتاب) /  
 انگلستان (کتاب) / معرفی کتاب

● ۴۲۳. محمدحسن  
 سرگشتگی در تعاریف  
 (پاسخی به نظرخواهی  
 استاد دکتر شکویی)  
 س ۹، ش ۳۵ (پاییز  
 ۱۳۷۲) ص ۸-۴  
 ● کلیدواژه: نقشه /  
 جغرافیا / مفاهیم  
 جغرافیایی / تعریف علم  
 جغرافیا

● ۴۲۴. مرخیدر،  
 دره. تحولات آسیای  
 مرکزی .. س ۹، ش ۳۵

● ۴۱۴. قریب، عبدالکریم. اهمیت مطالعه  
 و تحقیق غارها .. س ۹، ش ۳۳ (بهار  
 ۱۳۷۲) ص ۶۴-۶۳  
 ● کلیدواژه: غارها / غارشناسی / دیرینه  
 سنگی



● ۴۱۵. نگارش، حسین. نکاتی پیرامون  
 آبهای زیرزمینی دشت رفسنجان .. س ۹، ش  
 ۳۴ (تابستان ۱۳۷۲) ص ۱۱-۴  
 ● کلیدواژه: رفسنجان / دشت رفسنجان /  
 آبهای زیرزمینی / آبهای شور

● ۴۱۶. امیراحمدی، بهرام. جمعیت  
 عشایری ایران .. س ۹، ش ۳۴ (تابستان  
 ۱۳۷۲) ص ۲۲-۱۲  
 ● کلیدواژه: ایلات و عشایر / عشایر / جمعیت  
 عشایری ایران / آمار / سرشماری / کوچ نشینی /  
 جمعیت

● ۴۱۷. خوش رفتار  
 ، رضا. ژئوپلتیک و منابع  
 آب خاورمیانه .. س ۹،  
 ش ۳۴ (تابستان  
 ۱۳۷۲) ص ۲۷-۲۳  
 ● کلیدواژه: آب /  
 خاورمیانه / ترکیه / سد و  
 سدسازی - ترکیه / رود  
 دجله / رود فرات / عراق /  
 سوریه / اسرائیل

● ۴۱۸. ساموئل،  
 ماتئوس. آیا زمین در

● پیکرشناسی زاگرس، قسمت دوم .. مترجم: رضا  
 صدرالدین . س ۹، ش ۳۳ (بهار ۱۳۷۲) ص  
 ۱۹-۱۶  
 ● کلیدواژه: زاگرس / پادگانه ها / سطوح  
 فرسایشی / پیکرشناسی زاگرس / زمین لغزشها /  
 زمین لغزش سیمره / زاگرس / ژئومورفولوژی

● ۴۰۸. لشکری، حسن. ضرورت های  
 احداث سد بر روی رودخانه درونگر .. س ۹، ش  
 ۳۳ (بهار ۱۳۷۲) ص ۲۷-۲۰  
 ● کلیدواژه: رود درونگر / سد و سدسازی /  
 هیدرولوژی


● ۴۰۹. ساموئل، ماتئوس. آیا زمین در حال  
 گرمتر شدن است؟ .. مترجم: علی خطیر . س ۹،  
 ش ۳۳ (بهار ۱۳۷۲) ص ۳۸-۳۸  
 ● کلیدواژه: زمین (کره) / اثر گلخانه  
 ای / دی اکسیدکربن / اتمسفر / گرمایش  
 خورشیدی

● ۴۱۰. بختیاری، سعید. آشنایی اجمالی  
 با کشورهای جهان: باهاما .. س ۹، ش ۳۳ (بهار  
 ۱۳۷۲) ص ۴۰-۳۹  
 ● کلیدواژه: باهاما

● ۴۱۱. نمونه پرسشهای جغرافیا در  
 امتحانات نهایی و آزمون سراسری دانشگاهها  
 .. س ۹، ش ۳۳ (بهار ۱۳۷۲) ص ۵۲-۴۴  
 ● کلیدواژه: جغرافیا - آزمونها / جغرافیا -  
 پرسشها و پاسخها / دانشگاهها و مدارس عالی -  
 پرسشها و پاسخها

● ۴۱۲. بزرگران، حسینعلی. کارنامه هفت  
 ساله مجله رشد آموزش جغرافیا (تحلیل  
 محتوایی) .. س ۹، ش ۳۳ (بهار ۱۳۷۲) ص  
 ۵۸-۵۳  
 ● کلیدواژه: مجله رشد آموزش جغرافیا / رشد  
 آموزش جغرافیا

● ۴۱۳. معرفی کتاب .. س ۹، ش ۳۳  
 (بهار ۱۳۷۲) ص ۶۲-۵۹  
 ● کلیدواژه: کاربرد جغرافیا در روش تحقیق  
 شهر و روستا (کتاب) / روش تحقیق در جغرافیا  
 (کتاب) / فرهنگ جغرافیایی ویستر (کتاب) /  
 جغرافیا و ساخت شهر کرمان (کتاب) / فرهنگ  
 جغرافیایی روستائی های کشور (کتاب) / اطلس  
 گویا و گنگ ایران و جهان (کتاب) / معرفی کتاب



- (پاییز ۱۳۷۲) ص ۲۴-۱۲
- کلیدواژه: آسیای مرکزی / قفقاز / قرقیزستان / تاجیکستان / ازبکستان / ترکمنستان / قزاقستان / جغرافیای سیاسی / خاورمیانه
۴۲۵. عدالتی، تقی. نگرشی جدید بر پدیده جزرومد و نتایج حاصله بر روی کره زمین. ۹، ش ۳۵ (پاییز ۱۳۷۲) ص ۲۷-۲۵
- کلیدواژه: جزر / مد / زمین / ماه / جغرافیای ریاضی
۴۲۶. جانستون، رونالد. جغرافیا و جغرافیدانان (۶). مترجم: عباس سعیدی. ۹، ش ۳۵ (پاییز ۱۳۷۲) ص ۳۱-۲۸
- کلیدواژه: جغرافیا / جغرافیدانان / کمی کردن / قانونمندی / روش علمی
۴۲۷. مولینکس، فرانک، تولی، هاری. درباره آموزش جغرافیا قسمت چهارم. مترجم: سیاوش شایان. ۹، ش ۳۵ (پاییز ۱۳۷۲) ص ۳۸-۳۲
- کلیدواژه: آموزش جغرافیا / تدریس / کتابهای درسی / جغرافیا / معلمان
۴۲۸. ناهمواری و شکل دامنه های وال مارینری و مفهوم آنها برای مریخ. مترجم: پورکرمانی. ۹، ش ۳۵ (پاییز ۱۳۷۲) ص ۴۵-۴۰
- کلیدواژه: دامنه های وال مارینری / دامنه ها / مریخ
۴۲۹. ری، ر.ک. بررسی وضعیت کوچ نشینی در صحرا. مترجم: کیانوش کیانی هفت لنگ. ۹، ش ۳۵ (پاییز ۱۳۷۲) ص ۴۸-۴۶
- کلیدواژه: صحرا / ایلات و عشایر / دامپروری / تجارت / کشاورزی / کوچ نشینی
۴۳۰. قریب، عبدالکریم. کمیته غارشناسی / پرشدگی غارها و استفاده زمین شناسان از آن. ۹، ش ۳۵ (پاییز ۱۳۷۲) ص ۵۱-۴۹
- کلیدواژه: غارها / غارشناسی / پرشدگی غارها
۴۳۱. کمیته غارشناسی: کشف غارهای طبیعی. مترجم: عبدالکریم قریب. ۹، ش ۳۵ (پاییز ۱۳۷۲) ص ۵۵-۵۱
- کلیدواژه: غارها / غارشناسی
۴۳۲. بختیاری، سعید. آشنایی اجمالی با کشورهای جهان: بحرین. ۹، ش ۳۵ (پاییز ۱۳۷۲) ص ۵۷-۵۶
- کلیدواژه: بحرین
۴۳۳. معرفی کتاب. ۹، ش ۳۵ (پاییز ۱۳۷۲) ص ۶۲-۵۸
- کلیدواژه: منابع و مسائل آب در ایران (کتاب) / کلیات قاره ها (کتاب) / ایران امروز (کتاب) / جزیره ابوموسی و جزایر تنب بزرگ و تنب کوچک (کتاب) / اطلس کشاورزی ایران (کتاب) / فرهنگ جغرافیای روستاهای کشور - شهرستان طوالش (کتاب) / ممسنی در گذر تاریخ (کتاب) / جغرافیای زیستی دیرینه و حال (کتاب) / معرفی کتاب
۴۳۴. حاتمی نژاد، حسین. مروری بر مجلات و کتب جغرافیایی خارجی. ۹، ش ۳۵ (پاییز ۱۳۷۲) ص ۶۵-۶۳
- کلیدواژه: جغرافیای کاربردی و توسعه (نشریه) / انالز دو ژئوگرافی (نشریه) / جئوگرافیکال روبو (نشریه) / جئوگرافیکال ژورنال (نشریه) / مجله جغرافیایی (نشریه)
۴۳۵. گنجی، محمدحسن. صد سالگی انجمن جغرافیایی انگلستان (به مناسبت تجدید حیات انجمن جغرافیدانان ایران). ۹، ش ۳۶ (زمستان ۱۳۷۲) ص ۸-۴
- کلیدواژه: انجمن جغرافیای انگلستان / انجمن جغرافیدانان ایران
۴۳۶. جانستون، رونالد. جغرافیا و جغرافیدانان (۷). مترجم: عباس سعیدی. ۹، ش ۳۶ (زمستان ۱۳۷۲) ص ۱۳-۹
- کلیدواژه: جغرافیدانان / روش علمی / دانش منطقه ای / جغرافیای انسانی / جغرافیا / ایالات متحده
۴۳۷. دلال پورمحمدی، محمدرضا. شیوه های دخالت دولت در بازار زمین شهری. ۹، ش ۳۶ (زمستان ۱۳۷۲) ص ۱۹-۱۴
- کلیدواژه: زمین داری شهری / زمین شهری / ساختمانها / مالیات / مسکن / دولت / جغرافیای شهری
۴۳۸. لاجوردی، محمود. ژئومورفولوژی مناطق خشک. ۹، ش ۳۶ (زمستان ۱۳۷۲) ص ۲۶-۲۰
- کلیدواژه: ژئومورفولوژی مناطق خشک / زمین شناسی ساختمانی / مناطق خشک / بیابان
۴۳۹. مرعشی، منصور. نقش تکنولوژی آموزشی در آموزش جغرافیا (چرا، چگونه). ۹، ش ۳۶ (زمستان ۱۳۷۲) ص ۳۰-۲۷
- کلیدواژه: آموزش جغرافیا / تکنولوژی آموزشی / جغرافیا
۴۴۰. رکن الدین افتخاری، عبدالرضا. کنکاشی در تحلیل محتوای دروس جغرافیای روستایی دانشگاههای ایران. ۹، ش ۳۶ (زمستان ۱۳۷۲) ص ۴۰-۳۵
- کلیدواژه: نیروی انسانی / جغرافیای روستایی / کتابهای درسی / دانشگاهها و مدارس عالی - ایران
۴۴۱. میرزائی، اردوان. کاربرد مدل سازی ریاضی: مدل سازی جزرومد. ۹، ش ۳۶ (زمستان ۱۳۷۲) ص ۴۲-۴۱
- کلیدواژه: جغرافیا / ریاضیات / مدل سازی / مدل سازی جزرومد
۴۴۲. بختیاری، سعید. آشنایی اجمالی با برخی از کشورهای جهان: برزیل. ۹، ش ۳۶ (زمستان ۱۳۷۲) ص ۴۵-۴۳
- کلیدواژه: برزیل
۴۴۳. سعیدی، عباس. بازگشت به گذشته های دور (نقد کتاب). ۹، ش ۳۶ (زمستان ۱۳۷۲) ص ۴۳-۴۲





۴۵۴. ادیب، یوسف. اهداف برنامه درسی و آموزش جغرافیا در مقطع راهنمایی تحصیلی. س. ۱۰، ش. ۳۸ (پاییز ۱۳۷۴) ص ۹-۴

کلیدواژه: آموزش جغرافیا / آموزش متوسطه (دوره راهنمایی) / کتابهای درسی / تدریس

۴۵۵. رضایی مقدم، محمدحسین. روش تهیه پروژه جغرافیایی مقدمه ای بر روش تحقیق در جغرافیا. س. ۱۰، ش. ۳۸ (پاییز ۱۳۷۴) ص ۱۷-۱۰

کلیدواژه: جغرافیا / تحقیق / تحقیقات جغرافیایی / مطالعه صحرایی / روش استقرایی / روش قیاسی / نمونه گیری

۴۵۶. جانستون، رونالد. جغرافیا و جغرافیدانان (۹). ترجمه عباس سعیدی. س. ۱۰، ش. ۳۸ (پاییز ۱۳۷۴) ص ۱۸

کلیدواژه: جغرافیا / جغرافیدانان / جغرافیای تاریخی / جغرافیای فرهنگی / جغرافیای ناحیه ای / جغرافیای انسانی

۴۵۷. اقلیم کاربردی تشعشع و دما در ارتباط با معماری (قسمت دوم) مطالعه موردی درباره شهر اصفهان. س. ۱۰، ش. ۳۸ (پاییز ۱۳۷۴) ص ۲۳-۲۲

کلیدواژه: اصفهان / یخبندان / خاک - یخبندان / تشعشع خورشید / ساختمانها / معماری

۴۵۸. احمدی پور، زهرا. حاشیه نشینی

(قسمت دوم) . . س. ۱۰، ش. ۳۷ (بهار ۱۳۷۴) ص ۲۴-۱۵

کلیدواژه: جغرافیای روستایی / کتابهای درسی / دانشگاهها و مدارس عالی - ایران / آموزش جغرافیا

۴۴۸. مفاهیم ژئومرفیک تغییرات آب و هوا. مترجم: رضا خوش رفتار. س. ۱۰، ش. ۳۷ (بهار ۱۳۷۴) ص ۳۰-۲۵

کلیدواژه: تغییرات آب و هوایی / آب و هوا / رسوب

۴۴۹. صالحی، هما. منابع و مسائل آب (کشاورزی و دامپروری). س. ۱۰، ش. ۳۷ (بهار ۱۳۷۴) ص ۴۳-۳۱

کلیدواژه: ورامین / دشت ورامین / آب کشاورزی / جاجرود

۴۵۰. عشقی، ابوالفضل، فرزانه، حسین. تخریب پوشش گیاهی و جنگلی طبیعی شمال خراسان. س. ۱۰، ش. ۳۷ (بهار ۱۳۷۴) ص ۴۹-۴۴

کلیدواژه: پوشش گیاهی / خراسان / مرتع و مرتع داری / جنگل و جنگلداری

۴۵۱. بختیاری، سعید. آشنایی اجمالی با برخی کشورهای جهان: برونتی. س. ۱۰، ش. ۳۷ (بهار ۱۳۷۴) ص ۵۱-۵۰

کلیدواژه: برونتی

۴۵۲. قریب، عبدالکریم. کمیته غارشناسی: مختصات جغرافیایی یک غار. س. ۱۰، ش. ۳۷ (بهار ۱۳۷۴) ص ۵۴-۵۲

کلیدواژه: غارها / غارشناسی

۴۵۳. شایان، سیاوش. معرفی کتابهای جدید جغرافیایی. س. ۱۰، ش. ۳۷ (بهار ۱۳۷۴) ص ۶۶-۶۴

کلیدواژه: آسیا، شناسایی کشورها (کتاب) / به سوی اصفهان، سفرنامه (کتاب) / سرزمین اسلام، شناخت اجمالی کشورها و نواحی مسلمان نشین جهان (کتاب) / اکوسیستم های طبیعی (کتاب) / اکتشافات جغرافیایی پوشش های گیاهشناسی (کتاب) / اصول کارتوگرافی، رشته جغرافیا (کتاب)


۱۳۷۲) ص ۵۸-۵۱

کلیدواژه: جغرافیا / کلیات قاره ها (کتاب) / کلیات قاره ها (کتاب) - نقد و بررسی

۴۴۴. شایان، سیاوش. معرفی کتابهای جدید جغرافیا. س. ۹، ش. ۳۶ (زمستان ۱۳۷۲) ص ۶۶-۶۲

کلیدواژه: سنجش از دور (اصول و کاربرد) (کتاب) / منابع و مسائل آب در ایران (کتاب) / ایلات و طوایف کرمانشاهان (کتاب) / آب و هوا و محیط زیست (عوامل محیطی آب و هوا) (کتاب) / مجموعه مقالات هفتمین کنگره جغرافیایی (کتاب) / جغرافیای کوچ نشینی (مبانی و ایران) (کتاب) / اقتصاد ایران

۴۴۵. جانستون، رونالد. جغرافیا و جغرافیدانان (۸). مترجم: عباس سعیدی. س.



۱۰، ش. ۳۷ (بهار ۱۳۷۴) ص ۸-۵

کلیدواژه: جغرافیا / جغرافیدانان / آمار / آموزش جغرافیا (کتاب) / مدل‌های جغرافیایی (کتاب)

۴۴۶. غیور، حسنعلی. اقلیم کاربردی تشعشع و دما در ارتباط با معماری مطالعه موردی دانشگاه اصفهان. س. ۱۰، ش. ۳۷ (بهار ۱۳۷۴) ص ۹-۱۴

کلیدواژه: اصفهان / اقلیم شناسی / تابش خورشید / گرما / رطوبت / حرارت / دما / گرما

۴۴۷. رکن الدین افتخاری، عبدالرضا. کنکاشی در تحلیل محتوای دروس جغرافیایی روستایی دانشگاههای ایران

در بخش مرکزی کرج . . س ۱۰ ،  
 ۳۸ (پاییز ۱۳۷۴) ص ۳۳  
 کلیدواژه: حاشیه نشینی /  
 کشورهای در حال رشد / کرج / مسکن

۴۵۹ . میرزایی ، اردوان . کاربرد  
 ریاضی در جغرافیا، مدلی برای ریزش باران  
 . . س ۱۰ ، ش ۳۸ (پاییز ۱۳۷۴) ص  
 ۴۱-۴۲

کلیدواژه: باران و بارندگی

۴۶۰ . کشور دوست ، علیرضا ،  
 پرتو ، افشین . دریای کاسپی . . س  
 ۱۰ ، ش ۳۸ (پاییز ۱۳۷۴) ص ۴۵-  
 ۴۳

کلیدواژه: دریای خزر

۴۶۱ . بختیاری ، سعید . آشنایی اجمالی

با کشورهای جهان: بلژیک . . س ۱۰ ، ش ۳۸  
 (پاییز ۱۳۷۴) ص ۴۶-۴۸

کلیدواژه: بلژیک

۴۶۲ . شایان ، سیاوش . معرفی کتابها و

نشریات جدید جغرافیایی . . س ۱۰ ، ش ۳۸  
 (پاییز ۱۳۷۴) ص ۶۳

کلیدواژه: خبرنامه مرکز سنجش از دور  
 ایران (نشریه) // مبانی جغرافیای جمعیت (کتاب)  
 / بررسی و شناخت جغرافیایی منابع آبی / انسان  
 ، جامعه و محیط زیست (کتاب) / روستاهای ایران  
 (کتاب) // جغرافیای خوانسار (کتاب)

۴۶۳ . نگارش ، حسین . بررسی تحول

ژئومورفولوژیکی بخشی از ناحیه ساحلی دریای  
 عمان (از زمین تا کلات)

. . س ۱۰ ، ش ۳۹ (زمستان  
 ۱۳۷۴) ص ۱۵-۵

کلیدواژه: دریای  
 عمان / زمین شناسی  
 ساختمانی / ژئومورفولوژی

۴۶۴ . بشارت ،

حسن . روش های جدید  
 تدریس جغرافیا در

دبستان های انگلیس .  
 س ۱۰ ، ش ۳۹ (زمستان  
 ۱۳۷۴) ص ۱۹-۱۶

کلیدواژه: آموزش



انسانی (کتاب) // متغیرهای مکانی  
 فضایی / نظامهای مکانی - فضایی /  
 ساختار مکانی - فضایی

۴۶۹ . قهرایی ، حسین . توسعه  
 شهر نجف آباد (۱۳۷۰-۱۳۰۰) . . س  
 ۱۰ ، ش ۳۹ (زمستان ۱۳۷۴) ص  
 ۳۴-۳۸

کلیدواژه: نجف آباد / عمران  
 شهری / نجف آباد - توسعه / جغرافیای  
 شهری

۴۷۰ . افراخته ، حسن . مسائل  
 ناشی از توسعه شهری در ایران ،  
 مطالع موردی زاهدان . . س ۱۰ ، ش  
 ۳۹ (زمستان ۱۳۷۴) ص ۴۵-۳۹

کلیدواژه: زاهدان / زاهدان - توسعه / عمران  
 شهری / شهر نشینی / جغرافیای شهری

۴۷۱ . ملک عباسی ، منصور . گرفتگی  
 خورشید . . س ۱۰ ، ش ۳۹ (زمستان ۱۳۷۴) ص  
 ۴۶-۴۹

کلیدواژه: کسوف

۴۷۲ . سعیدی ، عباس . نقد و معرفی کتاب  
 . . س ۱۰ ، ش ۳۹ (زمستان ۱۳۷۴) ص ۵۱-  
 ۵۰

کلیدواژه: شهرهای خاورمیانه و شهر  
 نشینی اسلامی (کتاب) - نقد و بررسی / معرفی  
 کتاب / جغرافیای شهری

۴۷۳ . سلاحی ، مصطفی . غار یا پناهگاه  
 آبرزا . . س ۱۰ ، ش ۳۹ (زمستان ۱۳۷۴) ص  
 ۵۲-۵۵

کلیدواژه: غارها / غارشناسی / غار آبرزا

۴۷۴ . بختیاری ، سعید . آشنایی اجمالی  
 با کشورهای جهان: بلغارستان . . س ۱۰ ، ش  
 ۳۹ (زمستان ۱۳۷۴) ص ۵۸-۵۶

کلیدواژه: بلغارستان

۴۷۵ . شایان ، سیاوش . معرفی کتابهای  
 جغرافیایی . . س ۱۰ ، ش ۳۹ (زمستان  
 ۱۳۷۴) ص ۶۶-۶۴

کلیدواژه: دیدگاههای نو در جغرافیای  
 شهری (کتاب) // دینامیک شهری یا پویایی شهرها  
 (کتاب) // جغرافیای زیستی (کتاب) // جغرافیای

جغرافیا / انگلستان / مدرسه ها

۴۶۵ . مهرشاهی ، داریوش . آشنایی با  
 پدیده های ژئومورفولوژی ۱: تافونی . . س ۱۰ ،  
 ش ۳۹ (زمستان ۱۳۷۴) ص ۲۲-۲۰

کلیدواژه: ژئومورفولوژی / زمین شناسی  
 ساختمانی / تافونی

۴۶۶ . آشنایی با پدیده های ژئومورفولوژی  
 ۲: سنگهای لغزان . . س ۱۰ ، ش ۳۹ (زمستان  
 ۱۳۷۴) ص ۲۳-۲۲

کلیدواژه: ژئومورفولوژی / زمین شناسی  
 ساختمانی / سنگهای لغزان

۴۶۷ . توسعه و رشد کارتوگرافی در کشورهای  
 رو به رشد: کشور چین . . مترجم: جعفر شاعلی .  
 س ۱۰ ، ش ۳۹ (زمستان ۱۳۷۴) ص ۳۰-۲۸

کلیدواژه: نقشه

کشی / چین / سیستم  
 اطلاعات جغرافیایی GIS  
 کارتوگرافی / نقشه کشی

۴۶۸ . جانستون ،  
 رونالد . جغرافیا و  
 جغرافیدانان (۱۰) . .

مترجم: عباس سعیدی .  
 س ۱۰ ، ش ۳۹ (زمستان  
 ۱۳۷۴) ص ۳۳-۳۱

کلیدواژه: جغرافیا  
 / جغرافیدانان / تحلیل  
 مکانی در جغرافیای



کلیدواژه: عمان / زمین شناسی  
 ساختمانی / ژئومورفولوژی

۴۶۴ . بشارت ،  
 حسن . روش های جدید  
 تدریس جغرافیا در

دبستان های انگلیس .  
 س ۱۰ ، ش ۳۹ (زمستان  
 ۱۳۷۴) ص ۱۹-۱۶

کلیدواژه: آموزش

۴۶۴ . بشارت ،  
 حسن . روش های جدید  
 تدریس جغرافیا در

دبستان های انگلیس .  
 س ۱۰ ، ش ۳۹ (زمستان  
 ۱۳۷۴) ص ۱۹-۱۶

کلیدواژه: آموزش

ترکیبی نو (کتاب) آب و هوای کره زمین، منطقه برون حاره (کتاب) اسناد و مدارک برای تفسیر نقشه (جغرافیا، زمین شناسی) (کتاب)

۴۷۶. هابریش، هارتویگ. منشور بین المللی آموزش جغرافیا... مترجم: ناهید فلاحیان. س. ۱۰، ش. ۴۰ (بهار ۱۳۷۵) ص ۱۰-۴  
کلیدواژه: جغرافیا / آموزش جغرافیا / منشور بین المللی آموزش جغرافیا

۴۷۷. شایان، سیاوش. گزارش علمی کارگاه برنامه ریزی درسی و آموزش جغرافیا... س.



۱۰، ش. ۴۰ (بهار ۱۳۷۵) ص ۲۱-۱۱  
کلیدواژه: آموزش جغرافیا / انگلستان / تدریس / کتابهای درسی

۴۷۸. جانستون، رونالد. جغرافیا و جغرافیدانان (۱۱)... مترجم: عباس سعیدی. س. ۱۰، ش. ۴۰ (بهار ۱۳۷۵) ص ۲۶-۲۲  
کلیدواژه: جغرافیا / جغرافیدانان / نایستون / فیزیک اجتماعی / فاصله

۴۷۹. چوبینه، مهدی. طبقه بندی حرکات دامنه‌ای. س. ۱۰، ش. ۴۰ (بهار ۱۳۷۵) ص ۲۸-۲۸  
کلیدواژه: حرکات دامنه‌ای / طبقه بندی حرکات دامنه‌ای / ژئومورفولوژی

۴۸۰. مکبری، عباس. آموزش سنجش از دور در آموزشگاهها... س. ۱۰، ش. ۴۰ (بهار ۱۳۷۵) ص ۴۹-۴۵  
کلیدواژه: سنجش از دور / سیستمهای

اطلاعات جغرافیایی / استرالیا / کانادا / سوئد  
۴۸۱. هادیانی، زهره. نگاهی بر جایگاه جغرافیای نظریه ای در شهرشناسی جغرافیایی ایران: مورد زاهدان... س. ۱۰، ش. ۴۰ (بهار ۱۳۷۵) ص ۵۷-۵۰  
کلیدواژه: جغرافیای نظریه ای / جغرافیای نظریه ای - کتابشناسی / شهر نشینی / زاهدان / جغرافیای سیاسی / جغرافیای فرهنگی / جغرافیای شهری / شهرشناسی جغرافیایی

۴۸۲. لشکری، حسن. مطالعه پراکندگی جغرافیایی وقوع آنتی سیکلونها بر روی ایران... س. ۱۱، ش. ۴۱ (پاییز ۱۳۷۵) ص ۱۴-۴  
کلیدواژه: آنتی سیکلونها / ایران / نقشه های سیناپتیکی

۴۸۳. ترابی، سیما. ارزشیابی و نقش آن در بالابردن کیفیت تدریس جغرافیا... س. ۱۱،



ش. ۴۱ (پاییز ۱۳۷۵) ص ۱۹-۱۵  
کلیدواژه: جغرافیا / تدریس / ارزشیابی

۴۸۴. جرارد، ای. جی. خاک از دیدگاه سیستمی... مترجم: محمدحسن رامشت. س. ۱۱، ش. ۴۱ (پاییز ۱۳۷۵) ص ۴۱-۳۶  
کلیدواژه: خاک / انرژی

۴۸۵. صرامی، حسین. نگرشی اجمالی بر مساله جغرافیایی: مشاغل غیررسمی... س. ۱۱، ش. ۴۱ (پاییز ۱۳۷۵) ص ۴۹-۴۲  
کلیدواژه: مشاغل کاذب / اصفهان

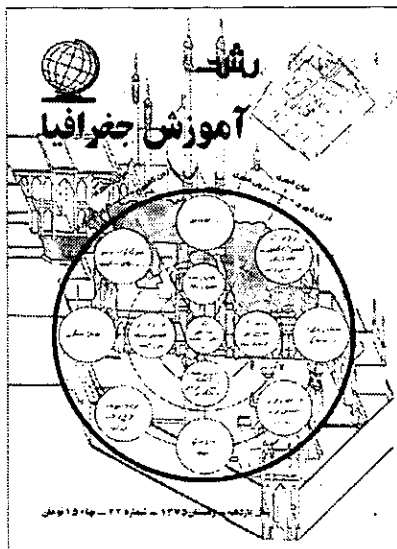
۴۸۶. گروه جغرافیایی دفتر برنامه ریزی و تالیف... بررسی سوالات امتحانات نهایی و کنکور جغرافیا در سال تحصیلی (۷۵-۷۴). س. ۱۱، ش. ۴۱ (پاییز ۱۳۷۵) ص ۶۴-۵۶  
کلیدواژه: جغرافیا - آزمونها / جغرافیا - آزمونها و تمرینها / دانشگاهها و مدارس عالی - آزمونها / امتحان / سوالهای امتحانی / دانشگاهها - آزمونها / آزمونها و تمرینهای دانشگاهها و مدارس عالی - آزمونها

۴۸۷... معرفی کتاب... س. ۱۱، ش. ۴۱ (پاییز ۱۳۷۵) ص ۶۵  
کلیدواژه: مهارتهای جغرافیایی (کتاب) / معرفی کتاب

۴۸۸. چوبینه، مهدی. کتب درسی جغرافیا در دوره ابتدایی و مشکلات آن... س. ۱۱، ش. ۴۲ (زمستان ۱۳۷۵) ص ۱۰-۵

کلیدواژه: آموزش جغرافیا / جغرافیا / تدریس / کتابهای درسی / آموزش ابتدایی / ایران  
۴۸۹. شایان، سیاوش. گزارش علمی کارگاه برنامه ریزی درسی و آموزش جغرافیا (قسمت چهارم)... س. ۱۱، ش. ۴۲ (زمستان ۱۳۷۵) ص ۱۹-۱۱

کلیدواژه: آموزش جغرافیا / انگلستان / ارزشیابی / آزمونها / شاگردان / جغرافیا



۴۹۰. رامشت، محمدحسین. اصول زیباسازی در کارتوگرافی... س. ۱۱، ش. ۴۲ (زمستان ۱۳۷۵) ص ۲۴-۲۰  
کلیدواژه: زیبایی شناسی / نقشه کشی



جغرافیا در آموزشگاه ها ... ۱۱، ش ۴۳ (بهار ۱۳۷۶) ص ۴۹-۵۴  
 کلیدواژه: جغرافیا / بازدید علمی / آموزش جغرافیا

۵۰۵. بختیاری، سعید. آشنایی با کشورهای جهان: بنگلادش ... ۱۱، ش ۴۳ (بهار ۱۳۷۶) ص ۶۳-۶۴  
 کلیدواژه: بنگلادش

۵۰۶. محمدزاده، رحمت. روش های کنترل آلودگی صوتی از طریق برنامه ریزی فیزیکی



... ۱۲، ش ۴۴ (پاییز ۱۳۷۶) ص ۱۱-۴  
 کلیدواژه: کنترل آلودگی ها / آلودگی صوتی / صوت / صدا / سروصدا / شهرها و شهرستانها

۵۰۷. عظیمی دویخسری، ناصر. طرح ریزی کالبدی، مشکلات و راه حل های آن در نواحی زیر همبارش سالانه ۲۰۰ میلیمتر در ایران ... ۱۲، ش ۴۴ (پاییز ۱۳۷۶) ص ۱۸-۱۲

کلیدواژه: طرح ریزی کالبدی / ایران / جغرافیای طبیعی / باران و بارندگی / نواحی زیر همبارش ۲۰۰ میلیمتر / مهاجرت / روستاها

۵۰۸. تغییرات اقلیمی ... مترجم: ابوالفضل هادی عشقی / قنبرزاده. ۱۲، ش ۴۴ (پاییز ۱۳۷۶) ص ۲۸-۱۹

کلیدواژه: تغییرات اقلیمی / ایران / اقلیم شناسی / آب و هوا / گرده ها / حلقه های درخت / رسوب

۴۹۸. شایان، سیاوش. گزارش علمی کارگاه برنامه ریزی درسی و آموزش جغرافیا ... ۱۱، ش ۴۳ (بهار ۱۳۷۶) ص ۱۸-۱۴  
 کلیدواژه: آموزش جغرافیا / ویدئو / کتابهای درسی / انگلستان

۴۹۹. خانی، فضیله. روشها و تکنیکهای کارا در برنامه ریزی توسعه یکپارچه مناطق ... ۱۱، ش ۴۳ (بهار ۱۳۷۶) ص ۲۸-۱۹  
 کلیدواژه: جمعیت / برنامه ریزی / شاخص های توسعه / عمران روستایی

۵۰۰. نظری، عبدالحمید. محله بندی قومی شهر گنبدکاووس ... ۱۱، ش ۴۳ (بهار ۱۳۷۶) ص ۳۳-۲۹  
 کلیدواژه: گنبدکاووس / ترکمنان / آتابای / آق آتابای / جعفریای

۵۰۱. کرم، عبدالامیر. مدیریت اکوسیستم های ناپایدار: مبارزه با بیابان زایی و خشکسالی ... ۱۱، ش ۴۳ (بهار ۱۳۷۴) ص ۳۷-۳۴  
 کلیدواژه: اکوسیستم های ناپایدار / بیابان زایی / خشکسالی

۵۰۲. افراخته، حسن. مسایل ناشی از توسعه شهری در ایران: مطالعه موردی زاهدان، قسمت سوم ... ۱۱، ش ۴۳ (بهار ۱۳۷۶) ص ۴۲-۳۸

کلیدواژه: زاهدان / عمران شهری / جمعیت

۵۰۳. معافی، محمود. آشنایی با سرزمین هند ... ۱۱، ش ۴۳ (بهار ۱۳۷۶) ص ۴۸-۴۳

کلیدواژه: هند / هند-تاریخ / دین / جمعیت

۵۰۴. عباسی، منصور. طرح بازدید علمی درس

۴۹۱. مومنی، مصطفی. رشد اندیشه ها و دیدگاه ها در جغرافیا ... ۱۱، ش ۴۲ (زمستان ۱۳۷۵) ص ۲۶-۲۵  
 کلیدواژه: جغرافیا / آموزش جغرافیا / شکوئی، حسین / فلسفه جغرافیا

۴۹۲. ایری، حسنعلی. آشوراده دیروز و امروز ... ۱۱، ش ۴۲ (زمستان ۱۳۷۵) ص ۲۷-۲۷  
 کلیدواژه: آشوراده / میانکاله / خلیج گرگان / دریای خزر / آشوراده-تاریخ / شبه جزیره میانکاله - تاریخ / شیلات

۴۹۳. مرصوص، نفیسه. تحلیل و بررسی بخش مرکزی شهر قم ... ۱۱، ش ۴۲ (زمستان ۱۳۷۵) ص ۴۹-۳۸  
 کلیدواژه: قم / بخش مرکزی شهر قم / بخش مرکزی شهرها / قم - کارکردها / جغرافیای شهری

۴۹۴. براتی، غلامرضا. هیدرولوژی مناطق خشک: (نمونه موردی کاشان) ... ۱۱، ش ۴۲ (زمستان ۱۳۷۵) ص ۵۳-۵۰  
 کلیدواژه: کاشان / حوزه کاشان / آب شناسی / هیدرولوژی مناطق خشک / مناطق خشک

۴۹۵. افراخته، حسن. مسایل ناشی از توسعه شهری در ایران: مورد زاهدان (قسمت سوم) ... ۱۱، ش ۴۲ (زمستان ۱۳۷۵) ص ۵۷-۵۴  
 کلیدواژه: زاهدان / عمران شهری / جمعیت / مسکن / جغرافیای شهری

۴۹۶. بختیاری، سعید. آشنایی با کشورهای جهان: بلیز ... ۱۱، ش ۴۲ (زمستان ۱۳۷۵) ص ۶۰-۵۸  
 کلیدواژه: بلیز (کشور)

۴۹۷. فلاحیان، ناهید. موضوعات جهانی روزگار ما: معرفی یک الگوی محتوایی ... ۱۱، ش ۴۳ (بهار ۱۳۷۶) ص ۶۰-۵۸




۴۹۶. بختیاری، سعید. آشنایی با کشورهای جهان: بلیز ... ۱۱، ش ۴۲ (زمستان ۱۳۷۵) ص ۶۰-۵۸  
 کلیدواژه: بلیز (کشور)

۴۹۷. فلاحیان، ناهید. موضوعات جهانی روزگار ما: معرفی یک الگوی محتوایی ... ۱۱، ش ۴۳ (بهار ۱۳۷۶) ص ۶۰-۵۸

کلیدواژه: باز دیدهای علمی جغرافیایی

درسی



۵۱۹. زیاری، کرامت الله. نقش شهرهای جدید در روند شهرنشینی مورد منطقه اصفهان س ۱۲، ش ۴۵ (زمستان ۱۳۷۶) ص ۴۷-۴۰  
 کلیدواژه: شهرها و شهرستان ها / اصفهان / شهرنشینی / عمران شهری / شاهین شهر / پولادشهر / بهارستان / شهر مجلسی / جغرافیای شهری


۵۲۰. بریگز، دیوید، سمتسون، پیترا. تغییرات اقلیمی (قسمت دوم). مترجم: ابوالفضل هادی عشقی / فنبرزاده. س ۱۲، ش ۴۵ (زمستان ۱۳۷۶) ص ۵۰-۴۸  
 کلیدواژه: تغییرات اقلیمی / اقلیم شناسی / آب و هوا / دوره یخبندان

۵۲۱. حاج امینی، نیره. یک الگوی تدریس درس جغرافیا. س ۱۲، ش ۴۵ (زمستان ۱۳۷۶) ص ۵۲-۵۱  
 کلیدواژه: آموزش جغرافیا / تدریس / آموزش / کتاب های درسی

۵۲۲. حاتمی نژاد، حسین. رابطه انسان و محیط رویکردی نو. س ۱۲، ش ۴۵ (زمستان ۱۳۷۶) ص ۵۸-۵۳  
 کلیدواژه: انسان / محیط / طبیعت / انسان - تاثیر بر محیط / زمین / محیط زیست / تکنولوژی / آلودگی

۵۲۳. ملک عباسی، منصور. معرفی کتابهای جدید جغرافیا. س ۱۲، ش ۴۵ (زمستان ۱۳۷۶) ص ۶۲  
 کلیدواژه: جغرافیا، ترکیبی نو (کتاب) / مجموعه تفصیلی مآخذ عشایر ایران (کتاب) / شهرهای ایران (کتاب) / کشاورزی سنتی ایران (کتاب)

۵۲۴. سیاهپوش، احمد. انگیزه های مسلمانان در تحقیقات جغرافیایی. س ۱۳، ش ۴۶ (بهار ۱۳۷۷) ص ۹-۳  
 کلیدواژه: مسلمانان / جغرافیا / جهانگردی / مسافرت



۵۱۵. اشتوبر، گئورگ. آموزش جغرافیا در مدارس کشور آلمان. مترجم: محمدحسن ضیاءتوانا. س ۱۲، ش ۴۵ (زمستان ۱۳۷۶) ص ۱۹-۳

کلیدواژه: آموزش جغرافیا / مدرسه ها / نظام های آموزشی / آلمان / تدریس

۵۱۶. حجازی زاده، زهرا. بررسی سینوپتیکی نرمال پرفشار جنب حاره. س ۱۲، ش ۴۵ (زمستان ۱۳۷۶) ص ۲۵-۲۰  
 کلیدواژه: آب و هوا / هواشناسی / اوضاع اقلیمی / ایران / جغرافیا / باران و بارندگی / اورتکس قطبی در پرفشار جنب حاره

۵۱۷. چوبینه، مهدی. آموزش جغرافیا، راهی نو با مشکلات بسیار. س ۱۲، ش ۴۵ (زمستان ۱۳۷۶) ص ۳۲-۲۶  
 کلیدواژه: آموزش جغرافیا / تدریس / جغرافیا / مشکلات آموزشی / کتاب های درسی

۵۱۸. شایان، سیاوش. گزارش علمی کارگاه برنامه ریزی درسی و آموزش جغرافیا (قسمت هفتم). س ۱۲، ش ۴۵ (زمستان ۱۳۷۶) ص ۳۹-۳۳

کلیدواژه: آموزش جغرافیا / تدریس / جغرافیا / آموزش / کتاب های

۵۰۹. شایان، سیاوش. گزارش علمی کارگاه برنامه ریزی درسی و آموزش جغرافیا (قسمت ششم). س ۱۲، ش ۴۴ (پاییز ۱۳۷۶) ص ۲۲-۲۹

کلیدواژه: آموزش جغرافیا / تدریس / جغرافیا / آموزش

۵۱۰. برزگران، حسینعلی. نقش پذیری شهر بیرجند از گذشته تا کنون. س ۱۲، ش ۴۴ (پاییز ۱۳۷۶) ص ۳۶-۳۳  
 کلیدواژه: بیرجند / شهرها و شهرستانها / بیرجند - اوضاع اجتماعی / بیرجند - اوضاع اقتصادی / بیرجند - وضع سیاسی و اجتماعی / رده بندی

۵۱۱. شایان، سیاوش. گزارش نویسی در باز دیدهای علمی جغرافیا. س ۱۲، ش ۴۴ (پاییز ۱۳۷۶) ص ۴۷-۴۲

کلیدواژه: گزارش نویسی / جغرافیا / باز دیدهای علمی جغرافیایی / آموزش جغرافیا

۵۱۲. بختیاری، سعید. آشنایی با کشورهای جهان: بنین. س ۱۲، ش ۴۴ (پاییز ۱۳۷۶) ص ۵۰-۴۸

کلیدواژه: بنین / بنین - وضع سیاسی و اجتماعی / بنین - اوضاع اقتصادی / بنین - اوضاع اقلیمی

۵۱۳. ملک عباسی، منصور. معرفی کتاب های جدید جغرافیایی. س ۱۲، ش ۴۴ (پاییز ۱۳۷۶) ص ۵۷-۵۴

کلیدواژه: کاربرد ژئومورفولوژی در برنامه ریزی ملی - منطقه ای - اقتصادی (کتاب) / ستاره شناسی برای همه (کتاب) / اشاره ای به مبانی و اصول دورکاوی / اشاره ها در زمینه مهندسی نقشه برداری دورسنجی و علوم جغرافیایی (کتاب) / اشاره ای به سیستم های اطلاعات جغرافیایی (کتاب) / نقش چابهار در ناحیه ساحلی جنوب شرقی ایران (کتاب) / جغرافیای طبیعی استان کرمانشاه (کتاب) / درآمدی بر مبانی جغرافیای اقتصادی (کتاب)

۵۱۴. سبزی کاری، مجید. طرحی نو در گسترش فعالیت های بازدید علمی جغرافیا. س ۱۲، ش ۴۴ (پاییز ۱۳۷۶) ص ۵۹-۵۸



۵۳۵. بروکس، یان  
، ای. ژئومورفولوژی  
اقلیمی ایران: شواهد  
ژئومورفولوژیک دگرگونی  
های اقلیمی در ایران طی  
بیست هزار سال گذشته.  
مترجم: علی خورشید-  
دوست. س ۱۳، ش ۴۷  
(تابستان ۱۳۷۷) ص  
۳-۱۴  
**کلیدواژه:**  
ژئومورفولوژی / ایران /  
تغییرات اقلیمی / زمین  
شناسی ساختمانی /  
پدیده های یخچالی / دوره

۵۲۵. تکمیل همایون، غلامحسین .  
مقدمه ای درباره جغرافیای استراتژیک . س ۱۳  
، ش ۴۶ (بهار ۱۳۷۷) ص ۱۷-۱۰  
**کلیدواژه:** جغرافیای استراتژیک / استراتژی  
نظامی / استراتژی / استراتژی ملی / سیاست  
جغرافیایی / ژئواستراتژی / امنیت ملی  
۵۲۶. کاربرد تکنیک نمودارهای خطی  
در جغرافیا. مترجم: فرهاد شهداد. س ۱۳،  
ش ۴۶ (بهار ۱۳۷۷) ص ۲۴-۱۸  
**کلیدواژه:** نمودار جریان کار / نمودار خطی  
/ جغرافیا / منحنی هیسومتریک

۵۲۷. شایان، سیاوش. گزارش علمی  
کارگاه برنامه ریزی درسی و آموزشی جغرافیا  
(قسمت آخر). س ۱۳، ش ۴۶ (بهار  
۱۳۷۷) ص ۳۰-۲۵  
**کلیدواژه:** آموزش جغرافیا / بازدید  
علمی / جغرافیا / کتاب های درسی / آموزش  
/ تدریس

۵۲۸. چوبینه، مهدی. آموزش جغرافیا،  
راهی نو با مشکلات بسیار، قسمت دوم. س  
۱۳، ش ۴۶ (بهار ۱۳۷۷) ص ۳۵-۳۱  
**کلیدواژه:** آموزش جغرافیا / آموزش /  
جغرافیا / آموزش و پرورش / قانون اساسی

۵۲۹. هاگت، پیتر. جغرافیا، ترکیبی نو  
کتاب برگزیده بخش جغرافیا در پانزدهمین دوره  
کتاب سال جمهوری اسلامی ایران. مترجم:  
شاپور گودرزی نژاد. س ۱۳، ش ۴۶ (بهار  
۱۳۷۷) ص ۳۹-۳۶  
**کلیدواژه:** جغرافیا، ترکیبی نو (کتاب) /  
جغرافیا، ترکیبی نو (کتاب) نقد و بررسی

۵۳۰. رسولی، علی-  
اکبر. ضرورت ایجاد گرایش  
سیستم های اطلاعات جغرافیایی در  
گروه های جغرافیایی کشور. س ۱۳،  
ش ۴۶ (بهار ۱۳۷۷) ص ۴۵-۴۰  
**کلیدواژه:** سیستم جی. آی. اس /  
سیستم اطلاعات جغرافیایی (جی. آی. اس)  
/ جغرافیا / کامپیوتر / پایگاه های اطلاعاتی

۵۳۱. حاتمی نژاد، حسین .  
معرفی کتاب های جغرافیایی  
خارجی: جغرافیا در آستانه ورود به

های یخچالی / پدیده های کریونیوال

۵۳۶. بیک محمدی، حسن. جاذبه های  
توریستی سیستان و بلوچستان. س ۱۳، ش  
۴۷ (تابستان ۱۳۷۷) ص ۱۴-۱۱  
**کلیدواژه:** جهانگردی / سیستان و  
بلوچستان / آثار تاریخی

۵۳۷. شعبانی، رحمت الله. بررسی منابع  
آب زیرزمینی: دشت سیلاخور و عوامل موثر در  
آن. س ۱۳، ش ۴۷ (تابستان ۱۳۷۷) ص  
۲۳-۱۵

**کلیدواژه:** دشت سیلاخور / آبهای  
زیرزمینی / زمین شناسی

۵۳۸. رحیمی، حسین. بررسی  
مهاجرت های دانش آموزی بردسکن. س ۱۳،  
ش ۴۷ (تابستان ۱۳۷۷) ص ۲۸-۲۴  
**کلیدواژه:** مهاجرت / بردسکن / مسکن

۵۳۹. مقصودی، مهران. بررسی تغییرات  
درجه حرارت در سواحل شمال خلیج فارس. س  
۱۳، ش ۴۷ (تابستان ۱۳۷۷) ص ۳۲-۲۹  
**کلیدواژه:** خلیج فارس / تغییرات درجه  
حرارت / تغییرات اقلیمی / سنجش از دور

۵۴۰. احمدی سیاهپوش، مرتضی.  
انگیزه های مسلمانان در تحقیقات  
جغرافیایی (قسمت دوم). س ۱۳، ش  
۴۷ (تابستان ۱۳۷۷) ص ۳۷-۳۳  
**کلیدواژه:** مسلمانان / تحقیقات  
جغرافیایی / جغرافیا / ابن ماجد

**کلیدواژه:** زمین  
(کره) - ناهمواری ها / گلیایگان / زمین شناسی  
ساختمانی / آب

۵۳۳. بختیاری، سعید. آشنایی اجمالی  
با کشورهای جهان: بوتان. س ۱۳، ش ۴۶  
(بهار ۱۳۷۷) ص ۵۷-۵۵

**کلیدواژه:** بوتان (کشور) / بوتان - اوضاع  
اقلیمی / بوتان - جغرافیا

۵۳۴. ملک عباسی، منصور. معرفی  
کتابهای جغرافیایی. س ۱۳، ش ۴۶ (بهار  
۱۳۷۷) ص ۶۴-۶۱

**کلیدواژه:** پایگاههای اطلاعاتی / روش  
تحقیق در جغرافیا (کتاب) / مکان گزینی  
واحدهای صنعتی (بخشی در اقتصاد  
فضا) (کتاب) / مبانی جغرافیای اقتصادی  
(فضای اقتصادی) (کتاب) / اطلس ابرها (کتاب)  
/ دیباچه ای بر جغرافیای تاریخی فریدن (کتاب)  
/ اصول و مبانی جغرافیایی ریاضی (زمین در  
فضا) (کتاب) / جغرافیا و سیمای دیارما  
(قیروکارزین) (کتاب) / معرفی کتاب



ابن حوقل / اصطخری / ابوزید بلخی / ابوریحان بیرونی

۵۵۰. علیجانی، بهلول. پرسش و پاسخ. س ۱۳، ش ۴۸ (پائیز ۱۳۷۷) ص ۵۷-۵۹. کلیدواژه: ال نینو / پدیده ال نینو



۵۵۱. نظری، علی اصغر. تحلیلی بر مقایسه گزیده شاخص های مهم توسعه انسانی ایران و کشورهای همجوار (قسمت اول). س ۱۳، ش ۴۹ (زمستان ۱۳۷۷) ص ۳-۷. کلیدواژه: شاخصهای توسعه انسانی / کشورهای در حال رشد / ایران / آذربایجان / ترکمنستان / افغانستان / پاکستان / ترکیه / عراق

۵۵۲. بروکس، یان ای. ژئومورفولوژی اقلیمی ایران شواهد ژئومورفولوژیک دگرگونی های اقلیمی در ایران طی بیست هزار سال گذشته ترجمه علی خورشید دوست. س ۱۳، ش ۴۹ (زمستان ۱۳۷۷) ص ۱۲-۸. کلیدواژه: کوآترن - ناهمواریها / ایران / زمین شناسی ساختمانی / پدیده های کارستی / پدیده های دریائی

۵۵۳. نجارسلیقه، محمد. بررسی سینوپتیکی بارش مرداد ماه در جنوب و جنوب شرق ایران ۱۳۷۴. س ۱۳، ش ۴۹ (زمستان ۱۳۷۷) ص ۱۷-۱۳. کلیدواژه: آب و هوا / اوضاع اقلیمی / موسمی ها / سیستم های موسمی / باران و بارندگی / ایران

جغرافیایی (نشریه) / گیتاشناسی ایران (کتاب) / مبانی اقلیم شناسی (کتاب) / گاهنامه علمی - فرهنگی ۱۲۹۵ (نشریه) / کتاب ماه (نشریه)

۵۴۵. علیجانی، بهلول. جغرافیا چیست، جغرافیدان کیست؟ س ۱۳، ش ۴۸ (پاییز ۱۳۷۷) ص ۱۲-۴. کلیدواژه: جغرافیا / جغرافیدانان / آموزش جغرافیا

۵۴۶. بروکس، یان ای. ژئومورفولوژی اقلیمی ایران: شواهد دگرگونیهای اقلیمی در ایران طی بیست هزار سال گذشته (قسمت دوم) مترجم: علی خورشید دوست. س ۱۳، ش ۴۸ (پاییز ۱۳۷۷) ص ۲۲-۱۳. کلیدواژه: رسوب ها (زمین شناسی) / زمین (کره) - ناهمواری ها / زمین شناسی ساختمانی / ایران / آبرفت ها / رودخانه ها / پدیده های دریاچه ای / کوآترن

۵۴۷. صابری، عطیه السادات. تحلیل مهاجرت به شهر قم. س ۱۳، ش ۴۸ (پاییز ۱۳۷۷) ص ۳۴-۳۰. کلیدواژه: قم / مهاجرت / جمعیت

۵۴۸. مظفری، غلامعلی. نقدی بر کتاب مقدمه ای بر آب و هواشناسی کشاورزی. س ۱۳، ش ۴۸ (پاییز ۱۳۷۷) ص ۴۴-۴۱. کلیدواژه: مقدمه ای بر آب و هواشناسی کشاورزی (کتاب) - نقد و بررسی

۵۴۹. احمدی، سیاهپوش، مرتضی. انگیزه های مسلمانان در تحقیقات جغرافیایی (قسمت آخر). س ۱۳، ش ۴۸ (پاییز ۱۳۷۷) ص ۵۶-۴۵. کلیدواژه: تحقیقات جغرافیایی / مسلمانان / نقشه کشی / جغرافیدانان - ایران / ادیسی /

۵۴۱. کاربرد تکنیک نمودارهای خطی در جغرافیا (قسمت دوم). مترجم: فرهاد شهزاد. س ۱۳، ش ۴۷ (تابستان ۱۳۷۷) ص ۴۳-۲۸. کلیدواژه: نمودارهای خطی / جغرافیا / منحنی لورنس / نمودارهای لگاریتمی

۵۴۲. میرزایی، اردوان. کاربرد مدل سازی ریاضی: چگونه در باران خیس می شوید؟ س ۱۳، ش ۴۷ (تابستان ۱۳۷۷) ص ۴۸-۴۴. کلیدواژه: مدل سازی ریاضی / باران و بارندگی

۵۴۳. چوپینه، مهدی. آموزش جغرافیا راهی نوبامشکلات. مترجم: معصومه سیار (قسمت). جغرافیا



سوم). س ۱۳، ش ۴۷ (تابستان ۱۳۷۷) ص ۵۴-۵۰. کلیدواژه: آموزش جغرافیا / آموزش ابتدایی / آموزش متوسطه (دوره راهنمایی)

۵۴۴. ملک عباسی، منصور. معرفی کتابها و نشریات جدید جغرافیایی. س ۱۳، ش ۴۷ (تابستان ۱۳۷۷) ص ۶۳-۵۸. کلیدواژه: راهکارهای آموزش جغرافیا (کتاب) / محیط زیست (کتاب) / بولتن وضعیت منابع آب کشور (نشریه) / پیام یونسکو، چشم اندازهای زنده (کتاب) / فصلنامه تحقیقات

۵۵۴. محمدی، حمیدرضا. نقش اکراد در جغرافیای سیاسی منطقه خاورمیانه (از جنگ اول جهانی تا جنگ خلیج فارس). .س ۱۳، ش ۴۹ (زمستان ۱۳۷۷) ص ۲۱-۱۸  
**کلیدواژه:** کردها / خاورمیانه / کردستان / استقلال
۵۵۵. مرادی، حمیدرضا. بیابان و بیابان زدایی . .س ۱۳، ش ۴۹ (زمستان ۱۳۷۷) ص ۲۷-۲۲  
**کلیدواژه:** بیابان / بیابان زایی / بیابان زدایی
۵۵۶. خضری، سعید. بازتاب محیط در زندگی انسانی مردم کردستان . .س ۱۳، ش ۴۹ (زمستان ۱۳۷۷) ص ۴۲-۳۶  
**کلیدواژه:** کردستان (ایران) / هنرمندان / محیط زیست / زندگی / اورامان
۵۵۷. چوبینه، مهدی. آموزش جغرافیا، راهی نو با مشکلات بسیار (قسمت چهارم). .س ۱۳، ش ۴۹ (زمستان ۱۳۷۷) ص ۴۶-۴۳  
**کلیدواژه:** آموزش جغرافیا / آموزش متوسطه
۵۵۸. سعیدی، مرضیه. یک الگوی تدریس جغرافیا (برای درس جغرافیای پیش دانشگاهی) . .س ۱۳، ش ۴۹ (زمستان ۱۳۷۷) ص ۴۷  
**کلیدواژه:** جغرافیا / تدریس / جغرافیای پیش دانشگاهی
۵۵۹. شایان، سیاوش. معرفی کتاب: درس تخصصی انگلیسی برای رشته جغرافیای طبیعی . .س ۱۳، ش ۴۹ (زمستان ۱۳۷۷) ص ۵۰-۴۸  
**کلیدواژه:** معرفی کتاب / درس تخصصی انگلیسی برای رشته جغرافیای طبیعی (کتاب) - نقد و بررسی
۵۶۰. ملک عباسی، منصور. معرفی کتابهای جدید جغرافیایی . .س ۱۳، ش ۴۹ (زمستان ۱۳۷۷) ص ۵۴-۵۱  
**کلیدواژه:** GPS و کاربرد آن (کتاب) / راهنمای تهیه نقشه های موضوعی از تصاویر ماهواره ای (کتاب) / کارتوگرافی مدرن - (GIS) (کتاب) / اصول ناوبری هوایی عمومی و خصوصی برای پروازهای نقشه برداری (کتاب) / چرا شهاب تاریک است؟ (کتاب) / مقدمه ای بر جغرافیای تاریخی ایران (کتاب) / سیستم های
- اطلاعات جغرافیایی (کتاب) / کیش جزیره اول (کتاب)
۵۶۱. بختیاری، سعید. آشنایی با کشورهای جهان: بوتسوانا . .س ۱۳، ش ۴۹ (زمستان ۱۳۷۷) ص ۵۸-۵۶  
**کلیدواژه:** بوتسوانا
۵۶۲. علیجانی، بهلول. پرسش و پاسخ . .س ۱۳، ش ۴۹ (زمستان ۱۳۷۷) ص ۶۳  
**کلیدواژه:** گلابد / نمودارها / باد
۵۶۳. در محضر استاد: دکتر محمد حسن گنجی، پدر جغرافیایی نوین ایران . .س ۱۴، ش ۵۰ (بهار ۱۳۷۸) ص ۱۶-۶  
**کلیدواژه:** گنجی، محمدحسن / جغرافیا / سرگذشتنامه ها
۵۶۴. مومنی، مصطفی. جریان نوبه نو، جوینار همیشگی رشد آموزش جغرافیا . .س ۱۴، ش ۵۰ (بهار ۱۳۷۸) ص ۱۹-۱۷  
**کلیدواژه:** مجله رشد آموزش جغرافیا / رشد آموزش جغرافیا
۵۶۵. علیجانی، بهلول. اصول و قوانین، در جغرافیا . .س ۱۴، ش ۵۰ (بهار ۱۳۷۸) ص ۲۶-۲۰  
**کلیدواژه:** جغرافیا / قانون جغرافیایی / قانون فضایی
۵۶۶. احمدی پور، زهرا. مروری بر تاریخچه و سیر تحولات تقسیمات کشوری در ایران . .س ۱۴، ش ۵۰ (بهار ۱۳۷۸) ص ۲۵-۲۷  
**کلیدواژه:** تقسیمات کشوری / ایران
۵۶۷. رویکرد سیستم های اطلاعات جغرافیایی (GIS) در آموزش جغرافیا . مترجم: ناهید فلاحیان . س ۱۴، ش ۵۰ (بهار ۱۳۷۸) ص ۳۸-۳۶  
**کلیدواژه:** سیستم اطلاعات جغرافیایی جی آی. اس / آموزش و پرورش / ریموند، رندی
۵۶۸. چوبینه، مهدی. سواد تصویری و اهمیت آن در آموزش جغرافیا . .س ۱۴، ش ۵۰ (بهار ۱۳۷۸) ص ۴۶-۳۹  
**کلیدواژه:** سواد تصویری / آموزش سواد تصویری / جغرافیا / تصاویر جغرافیایی / آموزش جغرافیا / عکس
۵۶۹. آسایش، حسین. مرزهای جغرافیایی و افزایش جمعیت (بشر در کجا زندگی می کند و چرا؟) (قسمت اول). .س ۱۴، ش ۵۰ (بهار ۱۳۷۸) ص ۵۲-۴۷  
**کلیدواژه:** مرزهای جغرافیایی / جمعیت / تراکم جمعیت / زمین
۵۷۰. محمدی، حمیدرضا. نقش اکراد (از جنگ اول جهانی تا جنگ خلیج فارس) (قسمت دوم). .س ۱۴، ش ۵۰ (بهار ۱۳۷۸) ص ۵۷-۵۳  
**کلیدواژه:** کردها / ایران / کردستان / جنگ خلیج فارس / ترکیه
۵۷۱. نظری، علی اصغر. تحلیلی بر مقایسه گزیده شاخصهای مهم توسعه انسانی ایران و کشورهای همجوار (قسمت دوم). .س ۱۴، ش ۵۰ (بهار ۱۳۷۸) ص ۶۲-۵۸  
**کلیدواژه:** توسعه انسانی / بهداشت / آموزش / ایران / عراق / پاکستان / آذربایجان / ترکمنستان / درآمد ناخالص ملی
۵۷۲. پارکاردیس، ایساک. کاربرد تصاویر لندست تی. ام. در مطالعه پدیده های کارسستی . . مترجم: مهران مقصودی. س ۱۴، ش ۵۰ (بهار ۱۳۷۸) ص ۶۷-۶۳  
**کلیدواژه:** پدیده کارسستیک / سنجش از دور / زمین شناسی / تصاویر لندست تی. ام. / تصاویر حرارتی
۵۷۳. کروترمن، هرمن. آینده نگری و وضع موجود پایتخت برنامه ریزی شده مورد



۵۸۱. فامیلی، داریوش. بررسی سیر تحولات مسکن روستایی در دشت قزوین و تاثیرات شهر صنعتی البرز بر آنها. س ۱۴، ش ۵۱ (تابستان ۱۳۷۸) ص ۳۹-۴۵

کلیدواژه: قزوین / مسکن / مسکن روستاییان - قزوین / روستاها / جغرافیای روستایی

۵۸۲. امیدوار، کمال. واحدهای ژئومورفولوژی و فرایندهای فرسایش در حوضه رودخانه تفت. س ۱۴، ش ۵۱ (تابستان ۱۳۷۸) ص ۴۶-۵۱

کلیدواژه: تفت / رودها / رودخانه تفت / زمین شناسی ساختمانی / زمین شناسی / کوهها / ژئومورفولوژی

۵۸۳. ملک عباسی، منصور. اتاق جغرافیا در مدرسه. س ۱۴، ش ۵۱ (تابستان ۱۳۷۸) ص ۵۲-۵۵

کلیدواژه: اتاق جغرافیا / جغرافیا / آموزش جغرافیا / آزمایشگاهها

۵۸۴. آسایش، حسین. مرزهای جغرافیایی و افزایش جمعیت (بشر در کجا زندگی می کند و چرا)؟ س ۱۴، ش ۵۱ (تابستان ۱۳۷۸) ص ۶۴-۶۶

کلیدواژه: مرزهای جغرافیایی / خشکیها / جمعیت / تراکم جمعیت / ایران

۵۸۵. گنجی، محمدحسن. آخرین بیانیه انجمن جغرافیایی انگلستان درباره جغرافیا آوریل - ۱۹۹۹. س ۱۴، ش ۵۲ (پاییز ۱۳۷۸) ص ۶-۹

کلیدواژه: انجمن جغرافیایی انگلستان / جغرافیا / آموزش جغرافیا

۵۸۶. بریگز، کا. نگرشی بر تکنیک های تحلیل الگوهای فضایی نقطه ای. مترجم: فرهاد شهداد. س ۱۴، ش ۵۲ (پاییز ۱۳۷۸) ص ۱۶-۱۰

کلیدواژه: آمار / جغرافیا / توزیع فضایی دوبعدی / توزیع نقطه ای / نما / رده نمایی / کای اسکوتر

۵۸۷. آبگ، برنو. ارزیابی تاثیر آب و هوا بر صنعت توریسم. مترجم: حسن ذوالفقاری. س ۱۴، ش ۵۲ (پاییز ۱۳۷۸) ص ۲۱-۱۷

کلیدواژه: جهانگردی / آب و هوا / تحقیق

کلیدواژه: روستاها / جغرافیای روستایی / سکونتگاههای روستایی

۵۷۸. دفتر بین المللی تعلیم و تربیت (IBE). همزیستی مسالمت آمیز از طریق آموزش جغرافیا. س ۱۴، ش ۵۱ (تابستان ۱۳۷۸) ص ۲۳-۱۸

کلیدواژه: همزیستی مسالمت آمیز /



آموزش جغرافیا / کتابهای درسی / تدریس / جغرافیا

۵۷۹. واسکونسولوز، ئی. ای. حمل و نقل و محیط زیست در کشورهای در حال توسعه: مقایسه تطبیقی آلودگی هوا و تصادفهای ترافیکی، جهت تعیین اولویتهای خط مشی. مترجم: علی رحمت خورشید دوست / محمدزاده. س ۱۴، ش ۵۱ (تابستان ۱۳۷۸) ص ۳۱-۲۴

کلیدواژه: آلودگی هوا / تصادفهای ترافیکی / مرگ و میر / ترافیک / کشورهای در حال رشد / حمل و نقل / محیط زیست / حوادث ترافیکی

۵۸۰. تحلیل منطقه ای فراوانی سیلاب در مناطق خشک و نیمه خشک. مترجم: عزت الله فتواتی. س ۱۴، ش ۵۱ (تابستان ۱۳۷۸) ص ۳۸-۳۲

کلیدواژه: سیل / مناطق خشک / مطالعات منطقه ای سیلاب / میانگین سیلاب سالانه / منحنیها / رگرسیون

اسلام آباد در پاکستان (قسمت اول). س ۱۴، ش ۵۰ (بهار ۱۳۷۸) ص ۶۸-۷۳

کلیدواژه: اسلام آباد / شهرسازی / پاکستان / پایتختها / دکسیادس، سی. ا. / برنامه ریزی شهری / کراچی

۵۷۴. بختیاری، سعید. آشنایی با کشورها: بورکینافاسو. س ۱۴، ش ۵۰ (بهار ۱۳۷۸) ص ۸۰-۷۸

کلیدواژه: بورکینافاسو / جمهوری دموکراتیک بورکینافاسو

۵۷۵. معرفی کتاب. س ۱۴، ش ۵۰ (بهار ۱۳۷۸) ص ۸۳-۸۲

کلیدواژه: جغرافیا، تاریخ و مفاهیم (کتاب) / اطلس تهران ۷۷ (کتاب) / معرفی کتاب

۵۷۶. گرگ، مادلین، لینهارت، گه. آ. شناخت شناسی جغرافیا: بحثی در سیر فلسفی اصول علم جغرافیا و آموزش آن (قسمت اول). مترجم: سیاوش شایان. س ۱۴، ش ۵۱ (تابستان ۱۳۷۸) ص ۱۰-۴

کلیدواژه: جغرافیا / آموزش جغرافیا / شناخت شناسی / تدریس

۵۷۷. هادیانی، زهره. درآمدی بر ساختار شناسی و کارکرد شناسی جغرافیایی سکونتگاه های روستایی. س ۱۴، ش ۵۱ (تابستان ۱۳۷۸) ص ۱۷-۱۱



۵۸۸. مقیمی، شوکت. نگارش سیستمی و جایگاه آن در آموزش جغرافیا... س ۱۴، ش ۵۲ (پاییز ۱۳۷۸) ص ۲۷-۲۲  
کلیدواژه: نگارش سیستمی / آموزش جغرافیا / سیستم / آموزش

۵۸۹. جمشیدی، خلیل نعمت. مروری بر نظریه های طبقه بندی حرکات دامنه ای و عوامل موثر بر آن... س ۱۴، ش ۵۲ (پاییز ۱۳۷۸) ص ۲۲-۲۸

کلیدواژه: حرکات دامنه ای / کوهها / ژئومورفولوژی

۵۹۰. گرگ، مادلین، لینهارت، گه آ. شناخت شناسی جغرافیا: بحثی در سیر فلسفی اصول علم جغرافیا و آموزش آن. سیاوش شایان. س ۱۴، ش ۵۲ (پاییز ۱۳۷۸) ص ۴۲-۳۸  
کلیدواژه: جغرافیا / شناخت شناسی / نقشه ها / سکونتگاهها / آموزش جغرافیا

۵۹۱. هادیانی، زهره. درآمدی بر ساختارشناسی و کارکردشناسی روستایی... س ۱۴، ش ۵۲ (پاییز ۱۳۷۸) ص ۴۹-۴۴  
کلیدواژه: سکونتگاهها / روستاها / ساختارشناسی / کارکردشناسی / جغرافیای روستایی

۵۹۲. کروتزمن، هرمن. آینده نگری و وضع موجود پایتخت برنامه ریزی شده... مترجم: حسین حکمت حاتمى نژاد / شاهی اردبیلی. س ۱۴، ش ۵۲ (پاییز ۱۳۷۸) ص ۵۵-۵۰  
کلیدواژه: اسلام آباد / شهرسازی / پاکستان / پایتختها / مسکن / سکونتگاههای گلی / اجاره بها / حمل و نقل / جغرافیای شهری

۵۹۳. ملک عباسی، منصور. معرفی کتابهای جدید جغرافیایی... س ۱۴، ش ۵۲ (پاییز ۱۳۷۸) ص ۶۱-۶۰

کلیدواژه: معرفی کتاب / لرزه خیزی ایران (کتاب) / شهر امروز (کتاب) / خورشید گرفتگی



(کتاب) / پایگاه علم جغرافیا در ایران (کتاب) ۵۹۴. بختیاری، سعید. آشنایی با کشورهای جهان: بوروندی... س ۱۴، ش ۵۲ (پاییز ۱۳۷۸) ص ۶۲-۶۴  
کلیدواژه: بوروندی / ژئومورفولوژی

۵۹۵. راهبردهای توسعه پیاده روی برای برنامه ریزان مراکز شهری، مقایسه فراگذرها با مال های عابر پیاده. مترجم: رحمت محمدزاده. س ۱۴، ش ۵۲ (زمستان ۱۳۷۸) ص ۱۱-۳  
کلیدواژه: عابر پیاده / پیاده روها / فراگذرها / مال های عابر پیاده / شهرسازی / جغرافیای شهری

۵۹۶. کانتی پل، بیمال. فن آوری جدید کشت برنج در بنگلادش: عوامل موثر در پذیرش یک نوآوری... مترجم: ابراهیم قلی زاده. س ۱۴، ش ۵۲ (زمستان ۱۳۷۸) ص ۱۷-۱۲  
کلیدواژه: برنج / بنگلادش / کشت و اصلاح / جغرافیای اقتصادی

۵۹۷. هیاتو، ام. ماچه. تحلیل سری های زمانی پارامتری برای دوره های سرد و گرم درجه حرارت روزانه: کاربرد در ایتالای جنوبی... مترجم: محمد خسروشاهی. س ۱۴، ش ۵۲ (زمستان ۱۳۷۸) ص ۲۷-۱۸

۵۹۸. گرگ، مادلین، لینهارت، گه آ. شناخت شناسی جغرافیا (۳): بحثی در سیر فلسفی اصول علم جغرافیا و آموزش آن... مترجم: سیاوش شایان.

۶۰۳. رضایی، سلیمان. شاخص های توسعه در شهرهای استان کرمانشاه... س ۱۴، ش ۵۲ (زمستان ۱۳۷۸) ص ۶۰-۵۷  
کلیدواژه: کرمانشاه (استان) / شهرها و شهرستان ها / شاخص های توسعه / جغرافیای اقتصادی

۶۰۴. ملک عباسی، منصور. معرفی



کلیدواژه: جغرافیایی طبیعی دریاها و سواحل (کتاب) - نقد و بررسی

۶۱۶... مهاجرتها، قسمت دوم... مترجم: غلامحسن حیدری. س ۷، ش ۲۸ (زمستان ۱۳۷۰) ص ۳۹-۳۵

کلیدواژه: مهاجرت / مهاجرت از روستا به شهر / مهاجرت داخلی / جغرافیای جمعیت

۶۱۷... پورکرمانی، محسن. تازه ترین روش برای پیش بینی زلزله... س ۸، ش ۳۰ (تابستان ۱۳۷۱) ص ۳۲

کلیدواژه: زلزله / زلزله - پیش بینی / زمین لرزه

۶۱۸... زاهدی، مجید. آموزش جغرافیا در مدارس استان آذربایجان شرقی (بخش نخست اظهارات معلمان) ... س ۱۰، ش ۴۰ (بهار ۱۳۷۵) ص ۳۹-۴۴

کلیدواژه: آموزش جغرافیا / آذربایجان شرقی / نگرش معلم

۶۱۹... زاهدی، مجید. آموزش جغرافیا در مدارس استان آذربایجان شرقی (بخش دوم) ... س ۱۱، ش ۴۱ (پاییز ۱۳۷۵) ص ۲۶-۳۵

کلیدواژه: آموزش جغرافیا / آذربایجان شرقی / نگرش معلم

۶۲۰... گابریل، آلفونس. نگاهی به کتاب تحقیقات جغرافیایی راجع به ایران. فتحتعلی خواجه نوری. س ۳، ش ۱۱ (پاییز ۱۳۶۶) ص ۴۵-۴۹

۶۲۱... میرگرد آموزش جغرافیا (قسمت دوم). س ۱۳، ش ۴۹ (زمستان ۱۳۷۷) ص ۲۸-۳۵

۶۲۲... شکویی، حسین. مکتب ها و اندیشه های جغرافیایی، در تعریف جدید جغرافیا... س ۹، ش ۳۴ (تابستان ۱۳۷۲) ص ۳

کلیدواژه: اندیشه های جغرافیایی / نگرش آموزشی / روش آموزش

۶۲۳... خاوری، غلامحسن، احمدیان، محمدعلی. جغرافیا چیست؟ ... س ۱۵، ش ۵۶ (زمستان ۱۳۷۹) ص

انتخاب منظر / طول و عرض جغرافیایی

۶۰۹... ضیاء توانا، محمدحسن. معرفی پژوهش های فرهنگی برگزیده سال: پژوهشی در ساخت کالبدی و ساختار اجتماعی - اقتصادی بازار قیصریه لار... س ۱۵، ش ۵۴ (بهار ۱۳۷۹) ص ۳۷-۳۵

کلیدواژه: تحقیق لار / بازار قیصریه لار / تفت / موقوفه ها / جغرافیای شهری

۶۱۰... ایرانی، جمال. دریاچه زیوار از نگاهی دیگر (قسمت اول) ... س ۱۵، ش ۵۴ (بهار ۱۳۷۹) ص ۴۳-۳۸

کلیدواژه: دریاچه زیوار / دشت مریوان / زمین شناسی ساختمانی

۶۱۱... هادیانی، زهره. درآمدی بر ساختارشناسی و کارکردشناسی روستایی (قسمت چهارم) ... س ۱۵، ش ۵۴ (بهار ۱۳۷۹) ص ۴۹-۴۴

کلیدواژه: سکونتگاهها / روستاها / عمران روستایی / جغرافیای روستایی

۶۱۲... بختیاری، سعید. آشنایی با کشورهای جهان: بوسنی و هرزگوین ... س ۱۵، ش ۵۴ (بهار ۱۳۷۹) ص ۵۲-۵۰

کلیدواژه: بوسنی و هرزگوین

۶۱۳... بختیاری، سعید. نوزدهمین کنفرانس بین المللی کارتوگرافی اتاوا... س ۱۵، ش ۵۴ (بهار ۱۳۷۹) ص ۵۳-۵۴

کلیدواژه: انجمن بین المللی کارتوگرافی / کنفرانس بین المللی کارتوگرافی


۶۱۴... ملک عباسی، منصور. معرفی کتابهای جدید جغرافیایی ... س ۱۵، ش ۵۴ (بهار ۱۳۷۹) ص ۵۶-۵۵

کلیدواژه: پژوهش در سیمای طبیعی ایران (کتاب) / تازه هایی درباره: عکسبرداری هوایی و فتوگرامتری تحلیلی (کتاب) / اصول ناوبری هوایی عمومی و خصوصی برای پروازهای نقشه برداری (کتاب) / تکنیک های پیشرفته نقشه برداری (کتاب)

۶۱۵... چوبینه، مهدی. نقدی بر کتاب جغرافیای طبیعی دریاها و سواحل ... س ۱۵، ش ۵۴ (بهار ۱۳۷۹) ص ۶۴-۶۰

کتابهای جدید جغرافیایی... س ۱۴، ش ۵۳ (زمستان ۱۳۷۸) ص ۶۲-۶۱

کلیدواژه: معرفی کتاب / گردشگری و توسعه در جهان سوم (کتاب) / مقدمه ای بر توسعه پایدار در کشورهای در حال توسعه (کتاب) / غارهای ایران (کتاب)



۶۰۵... عظیمی، فریده. تهیه الگوی بهینه مسکن همساز با اقلیم برای شیراز... س ۱۵، ش ۵۴ (بهار ۱۳۷۹) ص ۹-۳

کلیدواژه: آب و هوا / مسکن / شیراز / ساختمان

۶۰۶... زمردیان، محمدجعفر. مروری بر احوال و آثار شادروان دکتر لطف اله مفخم پایان ... س ۱۵، ش ۵۴ (بهار ۱۳۷۹) ص ۱۰-۱۴

کلیدواژه: مفخم پایان، لطف اله / سرگذشتنامه ها / دریای خزر (کتاب)

۶۰۷... صابری، عطیه سادات. باز ساخت جغرافیایی و رفاه اجتماعی ... س ۱۵، ش ۵۴ (بهار ۱۳۷۹) ص ۲۱-۱۵

کلیدواژه: بازساخت جغرافیایی / خدمات درمانی / درمان / ایران

۶۰۸... گرگ، مادالین، لینهارت، گه آ. شناخت شناسی جغرافیا: بحثی در سیر فلسفی اصول علم جغرافیا و آموزش آن (قسمت چهارم). سیواش شایان. س ۱۵، ش ۵۴ (بهار ۱۳۷۹) ص ۳۴-۳۰

کلیدواژه: آموزش جغرافیا / نقشه ها /



کلیدواژه: آموزش جغرافیا / نقشه های جغرافیایی / پراکندگی جغرافیایی / جغرافیای زیستی / جغرافیای موضوعی

۶۲۴. چورلی، محمدرضا. یک الگوی تدریس در آموزش جغرافیای دوره پیش دانشگاهی. س. ۱۵، ش ۵۶ (زمستان ۱۳۷۹) ص ۳۴-۲۷  
کلیدواژه: آموزش جغرافیا / چشم اندازهای جغرافیایی / موقعیت جغرافیایی

۶۲۵. جلالی، عباس. س. ۱۵، ش ۵۶ (زمستان ۱۳۷۹) ص ۸-۱۴

۶۲۶. تاملی بر تکنیک های ارزیابی چشم انداز. مترجم: شهرداد فرهاد. س. ۱۵، ش ۵۶ (زمستان ۱۳۷۹) ص ۲۲-۲۵  
کلیدواژه: چشم انداز / تکنیک های ارزیابی

ش ۵۶ (زمستان ۱۳۷۹) ص ۱۵-۲۱  
۶۲۸. نواحی حومه در کشورهای درحال توسعه و ارتباط آن ها با آلودگی آب های زیرزمینی  
.. س. ۱۵، ش ۵۶ (زمستان

۱۳۷۹) ص ۴۷-۵۳  
کلیدواژه: کشورهای درحال توسعه / آبهای زیرزمینی / آلودگی آب / ماردل پلاتا / آب شناسی / پدیده های جغرافیایی

۶۲۹. انصاری بهابادی، فاطمه. شیوه های نو در آموزش جغرافیا. س. ۱۵، ش ۵۵ (پاییز ۱۳۷۹) ص ۳۴-۳۷

کلیدواژه: آموزش جغرافیا / یادگیری همیاری / آموزش معلمان / دیویی، جان - شیوه های نو در جغرافیا / تدریس جغرافیا

۶۳۰. چوبینه، مهدی. آموزش جغرافیا و نقش شبکه های اطلاع رسانی (اینترنت) در آن. س. ۱۵، ش ۵۵ (پاییز ۱۳۷۹) ص ۲۳-۳۱

کلیدواژه: آموزش جغرافیا / شبکه های اطلاع رسانی / اینترنت / اطلاعات جغرافیایی / پایگاه های جغرافیایی

۶۳۱. شناخت شناسی در آموزش جغرافیا (۵). مترجم: شایان سیاوش. س. ۱۵، ش ۵۵ (پاییز ۱۳۷۹) ص ۵۶-۶۱

۶۳۲. فلاحیان، ناهید. گزارش بیست و نهمین کنگره بین المللی جغرافیا. س. ۱۵، ش ۵۶ (زمستان ۱۳۷۹) ص ۳-۷

کلیدواژه: بیست و نهمین کنگره جغرافیا / کنگره بین المللی جغرافیا /


اتحادیه بین المللی جغرافیا / IGU ستول / سمپوزیوم جغرافیدانان

۶۳۳. جغرافیا چیست؟ (قسمت اول). مترجم:

چشم انداز / تکنیک لیتون / آنالیز / کیفیت چشم انداز

۶۲۷. بررسی تبخیر و ارزیابی میزان آن در شرق دریای خزر (گرگان). س. ۱۵

غلامحسن محمدعلی خاوری / احمدیان. س. ۱۵، ش ۵۵ (پاییز ۱۳۷۹) ص ۴-۱۱  
کلیدواژه: آموزش جغرافیا / کانی شناسی / عوامل طبیعی / قاره ها / اقیانوس ها / اشکال



زمین / اقلیم شناسی / پوشش گیاهی

۶۳۴. بیاتی خطیبی، مریم. نقش برفساق در تغییر دامنه های شمالی سیلان قوشه داغ. س. ۱۵، ش ۵۵ (پاییز ۱۳۷۹) ص ۳۸-۴۵  
کلیدواژه: برفساق / شرایط اقلیمی / سیستم های مورفوزئو / دامنه ها / سیلان / قوشه داغ / چاله های برفی / جریانات واریزه ای

۶۳۵. متن سخنرانی جناب آقای دکتر حداد عادل در سمینار بررسی مسایل آموزش جغرافیا ص. ۹، ش ۳۵ (پاییز ۱۳۷۲) ص ۹-۱۱

۶۳۶. فتوحی، صمد، نادری، محمد، راشتی، محمدحسین. نگرش سیستمی به ژئومورفولوژی. س. ۱۶، ش ۵۸ (تابستان ۱۳۸۰) ص ۱۰-۱۷  
کلیدواژه: آموزش جغرافیا /

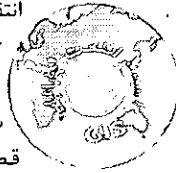
ریخت شناسی زمین / جغرافیای  
طبیعی / متدولوژی علمی / متدولوژی  
سیستمی / سیستم های ارضی



۱۵، ش ۵۶ (ص ۵۲-۴۷)

اشتغال به کار / مشکل شغلی

۶۴۵. حاتمی نژاد، حسین،  
شاهی اردبیلی، حکمت. نگاهی تحلیلی -  
انتقادی بر مدل های ساخت شهری... س  
۱۶، ش ۵۷ (بهار ۱۳۸۰) ص ۹-۱۷  
کلیدواژه: مدل های ساخت  
شهری / مدل نواحی متحدالمرکز / مدل  
قطاعی / مدل چند هسته ای / ساخت



۶۳۷. گرگ، مادلین، آینههارت، گه.  
شناخت شناسی و آموزش جغرافیا  
(۵) - بحثی در سیر فلسفی اصول علم  
جغرافیا و آموزش آن. سیاوش شایان. س  
۱۵، ش ۵۵ (پاییز ۱۳۷۹) ص ۶۱-۵۶

۶۴۹. ایراندوست، کیومرث. وسایل کمک  
آموزشی - میز شن... س ۱۶، ش ۵۷ (بهار  
۱۳۸۰) ص ۵۴-۵۵  
کلیدواژه: وسایل کمک آموزشی / میز شن  
آموزش جغرافیا / آزمایشگاه جغرافیایی

کلیدواژه: آموزش جغرافیا / نقشه های  
جغرافیایی / پیمایش با نقشه / نقشه خوانی  
/ شناخت شناسی



۶۵۰. علیجانی، بهلول. سخنرانی آقای  
کوفی عنان در نود و هفتمین اجلاس سالانه  
انجمن جغرافیدانان آمریکا... س ۱۶، ش ۵۸  
(تابستان ۱۳۸۰) ص ۳-۵

کلیدواژه: سخنرانی کوفی عنان / عنان،  
کوفی (دبیرکل سازمان ملل) / انجمن  
جغرافیدانان / اجلاس سالانه  
جغرافیدانان آمریکا

۶۵۱. سرور، جلیل الدین.  
منابع طبیعی، حلقه ای محوری از  
زنجیره سیستم های محیط طبیعی.  
س ۱۶، ش ۵۸ ص ۹-۶


۶۵۲. ایرانی، جمال. جغرافیا  
و بازدید علمی... س ۱۶، ش ۵۸  
(تابستان ۱۳۸۰) ص ۶۱-۸۵  
کلیدواژه: بازدید علمی /  
آموزش جغرافیا / بازدید علمی در  
جغرافیا

۶۵۳. ضیایی، محمود.  
سالگوی فضایی توزیع کمک های  
دریافتی از مرکز شهرداریهای کشور  
و پوی آمدهای آن... س ۱۶، ش ۵۸  
(تابستان ۱۳۸۰) ص ۳۷-۳۰

کلیدواژه: مهاجرت / شهرنشینی / شهرداری  
ها / سیاستهای اقتصادی / ساستگذاری درآمدها  
۶۵۴. زمردیان، محمدجعفر. یادی و  
یادگاری از استاد فقید، زنده یاد دکتر مهدی  
صدیقی... س ۱۵، ش ۵۵ (پاییز ۱۳۷۹) ص

۶۴۶. جیمنز، رزاریو. دی،  
ولاسکوز، آیدا. الگویی برای توسعه  
پایدار (مادر شهر مانیل). کتابون علی  
زاده. س ۱۶، ش ۵۷ (بهار ۱۳۸۰) ص  
۲۵-۳۲

کلیدواژه: مانیل / تاریخچه مانیل  
/ مشکلات محیطی / مشکلات زیست  
محیطی - مانیل / توسعه شهری / مادر  
شهرها



۶۳۸. ایرانی، جمال. دریاچه ص  
زربوار از نگاهی دیگر (قسمت دوم)... س  
۱۵، ش ۵۵ ص ۵۱-۴۶

۶۳۹. انصاری بهابادی، فاطمه.  
شیوه های نو در آموزش جغرافیا... س  
۱۵، ش ۵۵ ص ۳۷-۳۴

۶۴۰. چوبینه، مهدی.  
آموزش جغرافیا و نقش شبکه های  
اطلاع رسانی (اینترنت) در آن... س  
۱۵، ش ۵۵ ص ۳۱-۲۳

۶۴۱. شاهکویی، اسماعیل.  
بررسی تخییر و ارزیابی میزان آن  
در شرق دریای خزر (جلگه گرگان)...  
س ۱۵، ش ۵۶ ص ۲۱-۱۵

۶۴۲. جلالی، عباس.  
ضرورت آوانگاری در جغرافیا... س  
۱۵، ش ۵۶ (زمستان ۱۳۷۹) ص  
۱۴-۸

کلیدواژه: آوانگاری در جغرافیا  
/ آموزش جغرافیا / جاینام ها /  
آوانویسی / همگناشته ها

۶۴۳. تاملی بر تکنیک های  
ارزیابی چشم انداز. فرهاد شهداد  
س ۱۵، ش ۵۶ ص ۲۵-۲۲

۶۴۴. حسینی شمعی،  
عباس. نواحی حومه در کشورهای درحال توسعه  
و ارتباط آن ها با آلودگی آب های زیرزمینی  
(مطالعه موردی، ماردل، پلاتا، آرژانتین)... س

کلیدواژه: آموزش جغرافیا / زندگینامه / صدیقی - مهدی (جغرافیدان)

۶۵۵. پدر کارتوگرافی ایران درگذشت. . . س ۱۵، ش ۵۵ (پاییز ۱۳۷۹) ص ۳۲-۳۳  
کلیدواژه: سحاب، عباس / زندگینامه (عباس سحاب) / کارتوگرافی / فعالیت علمی

۶۵۶. شفییعی، محمدرضا. قلعه سردار اسعد بختیاری، نمودی از یک کاخ، باغ ارزشمند. . . س ۱۵، ش ۵۵ (پاییز ۱۳۷۹) ص ۱۶-۲۲  
کلیدواژه: قلعه سردار اسعد بختیاری / آثار تاریخی (میراث تاریخی) / کاخ باغ چوئقان / چهارمحال بختیاری / موقعیت قلاع / قلاع - پیدایش

۶۵۷. ایرانی، جمال. دریاچه زریوار از نگاهی دیگر قسمت دوم. . . س ۱۵، ش ۵۵ (پاییز ۱۳۷۹) ص ۴۶-۵۱

کلیدواژه: دریاچه ها / دریاچه زریوار / نوسانات دریاچه / آب های سطحی / چشمه ها / بیلان دریاچه زریوار / کیفیت آب / بهره برداری دریاچه

۶۵۸. بختیاری، سعید. آشنایی با کشورهای جهان: بولیوی. . . س ۱۵، ش ۵۵ (پاییز ۱۳۷۹) ص ۵۲-۵۵  
کلیدواژه: کشورهای جهان / بولیوی / جغرافیای انسانی / آب و هوا (بولیوی) / حکومت / محصولات کشاورزی / صنایع و معادن

۶۵۹. سرور، جلیل الدین. منابع طبیعی، حلقه ای محوری از زنجیره سیستم های محیط جغرافیایی. . . س ۱۶، ش ۵۸ (تابستان ۱۳۸۰) ص ۶-۹

کلیدواژه: آموزش جغرافیا / منابع طبیعی / جغرافیای طبیعی / محیط طبیعی / برنامه ریزی منابع طبیعی / حفظ منابع طبیعی

۶۶۰. صفوی، یحیی. ملاحظاتی بر

بلند مرتبه سازی در تهران: ساختمان های بلندمرتبه در تهران. . . س ۱۶، ش ۵۸ (تابستان ۱۳۸۰) ص ۱۸-۲۹  
کلیدواژه: جغرافیای شهری / مسائل شهری -



دوم). . . س ۱۶، ش ۵۸ (تابستان ۱۳۸۰) ص ۴۸-۵۷  
کلیدواژه: قزوین / ساختار / جمعیتی / تحولات جمعیتی / امکانات فرهنگی / امکانات آموزشی

۶۶۴. شاهکویی، اسماعیل. بررسی تبخیر و ارزیابی میزان آن در شرق دریای خزر. . . س ۱۵، ش ۵۶ (زمستان ۱۳۷۹) ص ۱۵

کلیدواژه: دریای خزر (جلگه گرگان) / تبخیر / دشت گرگان / ایستگاه های هواشناسی / تعرق پتانسیل

۶۶۵. ایرانی، جمال. دریاچه زریوار از نگاهی دیگر قسمت سوم. . . س ۱۵، ش ۵۶ (زمستان ۱۳۷۹) ص ۲۸

کلیدواژه: دریاچه ها / دریاچه زریوار / حفاظت منابع آب / صنعت گردشگری / آبخیزداری

۶۶۶. خلجی، علیرضا، آل داوود، ضیاءالدین. اولین جشنواره الگوهای برتر تدریس جغرافیا. . . س ۱۵، ش ۵۶ (زمستان ۱۳۷۹) ص ۴۴

کلیدواژه: تدریس جغرافیا / آموزش جغرافیا / جشنواره تدریس جغرافیا

۶۶۷. بختیاری، سعید. آشنایی با کشورهای جهان: پایواکینه نو. . . س ۱۵، ش ۵۶ (زمستان ۱۳۷۹) ص ۵۴  
کلیدواژه: گیتاشناسی کشورها / کشورهای جهان / پایواکینه نو

۶۶۸. مهرشاهی، داریوش. آشنایی با پژوهش های دیرینه محیطی کواترنری پایانی در دریاچه زریوار کردستان. . . س ۱۶، ش ۵۷ (بهار ۱۳۸۰) ص ۴

کلیدواژه: زمین شناسی / دریاچه زریوار - کردستان / ژئومورفولوژیکی دشت مریوان / دوران های زمین شناسی / دریاچه ها / کواترنری پایانی / موقعیت جغرافیایی دریاچه زریوار

۶۶۹. نجارسلیقه، محمد. اندرکنش

تهران / شهرنشینی / اسکان جمعیت / تجهیزات شهری / عمران شهری (بازسازی شهری) / تهران - مسکن

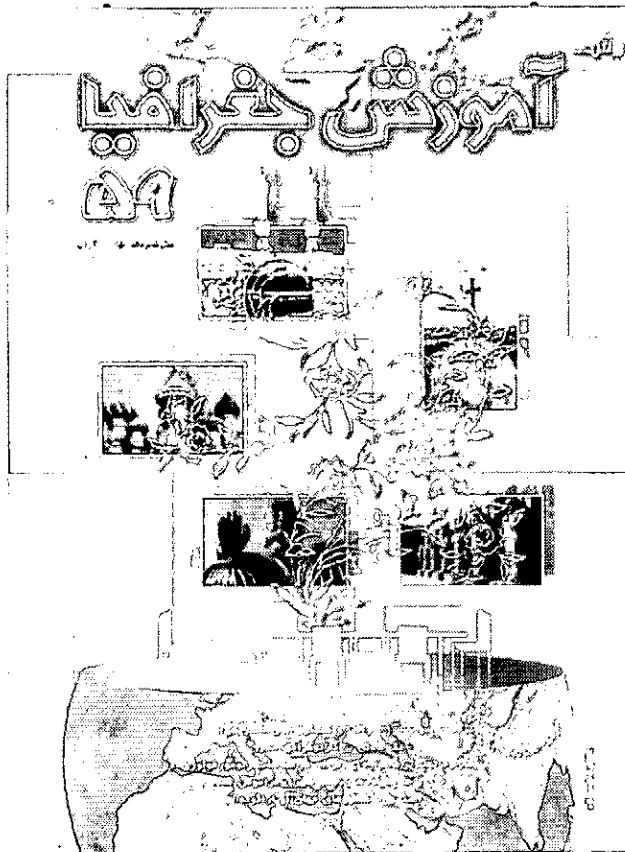
۶۶۱. بزی، خدارحم. تاملی بر بازار هفتگی آق قلا (پنج شنبه بازار). . . س ۱۶، ش ۵۸ (تابستان ۱۳۸۰) ص ۳۸-۴۰  
کلیدواژه: بازار هفتگی (بازار آزاد) / برنامه ریزی بازار / ساختار بازار / بازار آق قلا / آق قلا

۶۶۲. ایراندوست، کیومرث. بررسی اجمالی از روند رشد و توسعه شهر کرمانشاه. . . س ۱۶، ش ۵۸ (تابستان ۱۳۸۰) ص ۴۰-۴۷

کلیدواژه: کرمانشاه / توسعه شهری / سابقه تاریخی کرمانشاه / تحولات شهری - کرمانشاه

۶۶۳. بوذری، سیما. تحلیلی بر ویژگی های اجتماعی استان قزوین (قسمت

- ۶۷۸. شهداد، فرهاد. دروسی از فعالیت
- تجربی در جغرافیا... س ۱۶، ش ۵۹ (پاییز
- ۱۳۸۰) ص ۱۸-۲۵
- ۶۷۹. ضرابی، اصغر، اذانی، مهری. معنی
- و مفهوم توسعه پایدار در جهان صنعتی... س
- ۱۶، ش ۵۹ (پاییز ۱۳۸۰) ص ۱۷-۱۰
- ۶۸۰. رجبی، معصومه. نگرشی بر روشهای
- تحقیق در ژئومورفولوژی و... س ۱۶، ش ۵۹
- (پاییز ۱۳۸۰) ص ۳-۹



◦ ۶۷۰. مرادی، حمیدرضا. بررسی

◦ سینوپتیک سیلاب ۲۱ آبان سال ۱۳۷۵... س

◦ ۱۶، ش ۵۷ (بهار ۱۳۸۰) ص ۳۳

◦ کلیدواژه: مازندران / سیلاب / عوامل

◦ طبیعی / هواشناسی

◦ ۶۷۱. بوذری، سیما. تحلیلی بر

◦ ویژگی های اجتماعی استان قزوین (قسمت

◦ اول). س ۱۶، ش ۵۷ (بهار

◦ ۱۳۸۰) ص ۴۲-۴۸

◦ کلیدواژه: قزوین / موقعیت

◦ جغرافیایی / جغرافیای طبیعی /

◦ ساخت شهری / اوضاع طبیعی /

◦ ویژگی های اجتماعی - قزوین

◦ ۶۷۲. بختیاری، سعید. آشنایی با

◦ کشورهای جهان: پاراگوئه... س ۱۶، ش

◦ ۵۹ (پاییز ۱۳۸۰) ص ۵۶-۵۷

◦ ۶۷۳. کاظمی زاد، مظفر.

◦ محاسبه سرعت باد به روش میانگین

◦ برداری وکتور... س ۱۶، ش ۵۹ (پاییز

◦ ۱۳۸۰) ص ۵۳-۵۵

◦ ۶۷۴. اصفری مقدم،

◦ محمدرضا. یخچال ها پدیده های

◦ جنب شهری فراموش شده... س

◦ ۱۶، ش ۵۹ (پاییز ۱۳۸۰) ص

◦ ۴۸-۵۲

◦ ۶۷۵. شاه منصوری، بهرام.

◦ کاربرد تصاویر ماهواره ای تی. ام

◦ در مطالعات ژئومورفولوژی... س ۱۶، ش ۵۹

◦ (پاییز ۱۳۸۰) ص ۴۰-۴۷

◦ ۶۷۶. کمانه، عبدالعلی. تعیین سن

◦ زمین و پدیده های روی آن از طریق نیم

◦ عمرها... س ۱۶، ش ۵۹ (پاییز ۱۳۸۰) ص

◦ ۳۰-۳۳

◦ ۶۷۷. مدیری، مهدی. مقدمه ای بر

◦ کارتوگرافی مدرن... س ۱۶، ش ۵۹ (پاییز

◦ ۱۳۸۰) ص ۲۶-۲۹



**نمایه عناوین مقالات**

آموزش جغرافیا در جمهوری فدرال آلمان ۰۱۹	۲۷۵	جهان: ایرلند آشنایی اجمالی با کشورهای	۲۳۵	: اکوادور [EC] آشنائی اجمالی با کشورهای	الف:	'آشوراده' دیروز و امروز ۴۹۲
آموزش جغرافیا در کشور اتریش ۰۷۵	۳۸۸	جهان: ایسلند آشنایی اجمالی با کشورهای	۲۴۹	جهان: الجزایر [DZ] آشنائی اجمالی با کشورهای جهان	'تفتان' آتشفشان بالقوه ۱۳۶	'جغرافیا، ترکیبی نو' کتاب برگزیده
آموزش جغرافیا در کشور سوئد ۰۶۲	۴۳۲	جهان: بحرین آشنایی اجمالی با کشورهای	۲۶۰	: السالوادور [ES] آشنائی اجمالی با کشورهای جهان	بخش جغرافیا در پانزدهمین دوره	کتاب سال جمهوری اسلامی ایران ۵۲۹
آموزش جغرافیا در مدارس استان آذربایجان شرقی (بخش نخست اظهارات معلمان) ۶۱۸	۴۶۱	جهان: بلژیک آشنایی اجمالی با کشورهای	۲۹۷	: اندونزی [IR] آشنائی اجمالی با کشورهای جهان	'ژئوپلیتیک' و منابع آب خاورمیانه ۴۱۷	'الگوی فضایی توزیع کمک های دریافتی از مرکز شهرداریهای کشور و پی آمدهای آن ۶۵۳
آموزش جغرافیا در مدارس استان آذربایجان شرقی (بخش دوم) ۶۱۹	۴۷۴	جهان: بلغارستان آشنایی اجمالی با کشورهای جهان	۳۱۰	: انگلستان [GB] آشنائی اجمالی با کشورهای	'هیرمند' بزرگترین رود مرکزی ایران (قسمت دوم) ۱۷۶	'هیرمند' بزرگترین رود مرکزی فلات ایران (قسمت اول) ۱۶۶
آموزش جغرافیا در مدارس کشور آلمان ۵۱۵	۵۳۳	: بوتان آشنایی اجمالی با کشورهای جهان:	۳۳۶	جهان: اوگاندا آشنائی اجمالی با کشورهای	آب و هوا و پیش بینی بیماریهای گیاهی ۲۵۲	آب های شیرین جهان (دیروز، امروز، فردا) ۰۲۴
آموزش جغرافیا در مقطع ابتدایی ۱۱۱	۴۱۰	باهاما آشنایی با پدیده های ژئومورفولوژی	۲۸۴	جهان: آمریکا [U.S.A.] آشنائی با سرزمین کشمیر و مسائل آن ۱۸۵	آبیاری سنتی در ایران (قسمت اول) ۱۵۷	آبیاری سنتی در ایران (قسمت دوم) ۱۶۵
آموزش جغرافیا در مقطع دبیرستان ۱۰۱	۴۶۵	۱: تافونی آشنایی با پدیده های ژئومورفولوژی	۱۸۵	آشنائی با سرزمین کشمیر و مسائل آن ۱۸۵	آبیاری سنتی در ایران (قسمت سوم) ۱۷۵	آخرین بیانیه انجمن جغرافیایی انگلستان درباره جغرافیا آوریل - ۱۹۹۹
آموزش جغرافیا راهی نو با مشکلات بسیار ۶۰۱	۴۶۶	۲: سنگهای لغزان آشنایی با پژوهش های دیرینه محیطی کواترنر پایانی در دریاچه زریوار کردستان ۶۶۸	۳	آشنائی با کشورهای جهان: آلبانی ۰۵۸	آب های شیرین جهان (دیروز، امروز، فردا) ۰۲۴	آذربایجان و مسئله قره باغ ۲۸۲
آموزش جغرافیا راهی نو با مشکلات بسیار (قسمت سوم) ۵۴۳	۵۰۳	آشنایی با سرزمین هند آشنایی با کتب مرجع جغرافیائی	۴	آشنائی با کشورهای جهان: آلمان شرقی ۰۷۱	آبیاری سنتی در ایران (قسمت اول) ۱۵۷	آشنائی اجمالی با کشورهای جهان (آنگولا) ۱۱۹
آموزش جغرافیا و چگونگی بازسازی سیستمی آن در دانشگاه ها ۰۵۲	۱۹۶	آشنایی با کشورها: بورکینافاسو ۵۷۴	۰	آشنائی با کشورهای جهان: آلمان غربی ۰۷۱	آب و باربودا ۰۸۴	آشنائی اجمالی با کشورهای جهان (اتریش) ۱۳۱
آموزش جغرافیا و نقش شبکه های اطلاع رسانی (اینترنت) در آن ۶۳۰	۲۷۰	آشنایی با کشورهای جهان: امارت متحده عربی (UAE) ۲۷۰	۰	آشنائی با کشورهای جهان: آنتیگوا و باربودا ۰۸۴	آشنائی با کشورهای جهان: آندورا ۱۰۹	آشنائی اجمالی با کشورهای جهان (اتیوپی) ۱۴۱
آموزش جغرافیا و نقش شبکه های اطلاع رسانی (اینترنت) در آن ۶۴۰	۴۹۶	آشنایی با کشورهای جهان: بلیز ۴۹۶	۰	آشنائی با کشورهای جهان: آنتیل هلند ۰۹۷	آشنائی با کشورهای جهان: آندورا ۱۰۹	آشنائی اجمالی با کشورهای جهان (اردن) ۱۵۳
آموزش جغرافیا، راهی نو با مشکلات بسیار (قسمت چهارم) ۵۵۷	۵۰۵	بنگلادش آشنایی با کشورهای جهان: بنین ۵۱۲	۰	آشنائی با کشورهای جهان: آنتیگوا و باربودا ۰۸۴	آشنائی با کشورهای جهان: آندورا ۱۰۹	آشنائی اجمالی با کشورهای جهان (استرالیا) ۱۷۳
آموزش جغرافیا، راهی نو با مشکلات بسیار (قسمت دوم) ۵۲۸	۵۱۲	آشنایی با کشورهای جهان: بنین ۵۱۲	۰	آشنائی با کشورهای جهان: آنتیل هلند ۰۹۷	آشنائی با کشورهای جهان: آندورا ۱۰۹	آشنائی اجمالی با کشورهای جهان (افریقای جنوبی) ۱۸۷
آموزش جغرافیا، راهی نو با مشکلات بسیار ۵۱۷	۵۶۱	بوتسوانا آشنایی با کشورهای جهان:	۰	آشنائی با کشورهای جهان: آنتیگوا و باربودا ۰۸۴	آشنائی با کشورهای جهان: آندورا ۱۰۹	آشنائی اجمالی با کشورهای جهان (افغانستان [AFG]) ۲۱۰
آموزش سنجش از دور در آموزشگاهها ۴۸۰	۵۹۴	بوروندی آشنایی با کشورهای جهان: بوسنی و هرزگوین ۶۱۲	۰	آشنائی با کشورهای جهان: آنتیگوا و باربودا ۰۸۴	آشنائی با کشورهای جهان: آندورا ۱۰۹	آشنائی اجمالی با کشورهای جهان
آیا پیش بینی و کنترل زمین لرزه امکان پذیر است (قسمت اول) ۲۶۴	۶۱۲	آشنایی با کشورهای جهان: بوسنی و هرزگوین ۶۱۲	۰	آشنائی با کشورهای جهان: آنتیگوا و باربودا ۰۸۴	آشنائی با کشورهای جهان: آندورا ۱۰۹	آشنائی اجمالی با کشورهای جهان
آیا پیش بینی و کنترل زمین لرزه امکان پذیر است؟ (قسمت دوم) ۲۷۴	۶۵۸	پاراگوئه آشنایی با کشورهای جهان:	۰	آشنائی با کشورهای جهان: آنتیگوا و باربودا ۰۸۴	آشنائی با کشورهای جهان: آندورا ۱۰۹	آشنائی اجمالی با کشورهای جهان
آیا زمین در حال گرمتر شدن است؟ (قسمت اول) ۴۰۹	۶۷۲	پاپوآ گینه نو آشنایی بیشتر با قاره ششم (قاره قطب جنوب) ۱۵۸	۰	آشنائی با کشورهای جهان: آنتیگوا و باربودا ۰۸۴	آشنائی با کشورهای جهان: آندورا ۱۰۹	آشنائی اجمالی با کشورهای جهان
آیا زمین در حال گرمتر شدن است؟ (قسمت دوم) ۴۱۸	۶۶۷	آمایش سرزمین و جغرافیا ۰۲۹	۰	آشنائی با کشورهای جهان: آنتیگوا و باربودا ۰۸۴	آشنائی با کشورهای جهان: آندورا ۱۰۹	آشنائی اجمالی با کشورهای جهان
آینده نگری و وضع موجود پایتخت	۰۳۶	آموزش جغرافیا در اسپانیا ۰۳۶	۰	آشنائی با کشورهای جهان: آنتیگوا و باربودا ۰۸۴	آشنائی با کشورهای جهان: آندورا ۱۰۹	آشنائی اجمالی با کشورهای جهان

برنامه ریزی شده مورد اسلام آباد در پاکستان  
۵۹۲، ۵۷۳  
ابریشم ۲۹۲، ۲۶۶  
ابعاد شهر اکولوزیک ۶۰۰  
اتاق جغرافیا در مدرسه ۵۸۳  
اتاق جغرافیای مدارس از تئوری تا واقعیت ۶۴۸  
ارزشیابی و نقش آن در بالابردن کیفیت تدریس جغرافیا ۴۸۳  
ارزیابی تاثیر آب و هوا بر صنعت توریسم ۵۸۷  
از ژئوپولیتیک تا ژئوپاسیفیک  
۳۵۵  
اسلام و محیط زیست ۰۱۶  
اشکال خاص از پیکرشناسی زاگرس، قسمت دوم ۴۰۷  
اشکال و فرایندهای بادی در نواحی بیابانی (قسمت اول) ۱۹۹  
اشکال و فرایندهای بادی در نواحی بیابانی، قسمت دوم ۲۱۳  
اشکالی خاص از پیکر شناسی زاگرس ۳۸۵  
اصلاح مراتع (نگاهی به تاریخچه دام و مرتع در ایران) ۱۳۷  
اصول زیباسازی در کارتوگرافی ۴۹۰  
اصول و قوانین، در جغرافیا ۵۶۵  
اصول و معیارهای تالیف کتب درسی جغرافیای دانشسرای چهار ساله تربیت معلم ۳۳۵  
افریقای امروز ۰۷۶  
اقلیم کاربردی تشعشع و دما در ارتباط با معماری مطالعه موردی دانشگاه اصفهان ۴۴۶  
اقلیم کاربردی تشعشع و دما در ارتباط با معماری مطالعه موردی درباره شهر اصفهان  
۴۵۷  
اقلیم و تمدن ۳۴۴  
اقیانوسها در خدمت بشر ۲۲۷  
الگوی برای توسعه پایدار (مادر شهر مانیل) ۶۴۶  
امکانات کشاورزی شهرستان طبس (قسمت اول) ۱۷۰  
امکانات کشاورزی شهرستان طبس (قسمت دوم) ۱۷۹  
امواج ۱۱۲  
اندرزهای عملی به غارنوردان: کارهایی که پیش از اقدام به

غارنوردی باید انجام گیرند ۳۸۷  
اندرکنش دینامیکی سیستم های فشار ۶۶۹  
انسان اولیه در ایران ۰۹۴  
انسان و زیست کره ۱۶۰  
انگیزه های مسلمانان در تحقیقات جغرافیایی (قسمت اول) ۵۲۴  
انگیزه های مسلمانان در تحقیقات جغرافیایی (قسمت دوم) ۵۴۰  
انگیزه های مسلمانان در تحقیقات جغرافیایی (قسمت آخر) ۵۴۹  
انواع سنگ مادر، هوازدگی و مواد حاصله از آن (قسمت اول) ۱۶۸  
انواع سنگ مادر، هوازدگی و مواد حاصله از آن (قسمت دوم) ۱۷۷  
اوجان، قسمت اول ۳۰۷  
اوجان، قسمت دوم ۳۲۲  
اورمیة یا ارومیه ۲۲۳  
اولین جشنواره الگوهای برتر تدریس جغرافیا ۶۶۶  
اهداف برنامه درسی و آموزش جغرافیا در مقطع راهنمایی تحصیلی ۴۵۴  
اهمیت مطالعه و تحقیق غارها ۴۱۴  
اهمیت و ضرورت سرشماری عمومی نفوس و مسکن پاییز ۱۳۶۵ ۰۷۳  
ب:  
باد و لزوم مطالعه آن در برنامه ریزی و عمران مناطق شهری: مطالعه موردی شهرستان ارومیه ۳۳۱  
باز ساخت جغرافیایی و رفاه اجتماعی ۶۰۷  
بازارهای دوره ای و سیستم مکان مرکزی در گیلان ۲۷۶  
بازتاب محیط در زندگی انسانی مردم کردستان ۵۵۶  
بازدید از غار چال نخجیر دلجان ۳۵۱  
بازگشت به گذشته های دور (نقد کتاب) ۴۴۳  
بحثی پیرامون رابطه شهر و روستا در قرن بیست و یکم ۲۴۸  
بحثی پیرامون تعاریف جغرافیای جمعیت ۰۲۲  
برخی از فرایندهای مسلط در نواحی بیابانی ۲۸۸  
برخی مفاهیم اساسی در

ژئومورفولوژی ۱۲۹  
بررسی اثرات عناصر اقلیمی بر محیط جغرافیائی: مطالعه موردی منطقه لوت (قسمت اول) ۱۶۹  
بررسی اثرات عناصر اقلیمی بر محیط جغرافیائی: مطالعه موردی منطقه لوت (قسمت دوم) ۱۷۸  
بررسی اثرات عناصر اقلیمی بر محیط جغرافیایی [مطالعه موردی منطقه لوت]، قسمت سوم ۲۴۳  
بررسی اجمالی از روند رشد و توسعه شهر کرمانشاه ۶۶۲  
بررسی پدیده لغزش سنگ ها و پیدایش شیپارهای موازی بر سطح بعضی از دق ها ۵۹۹  
بررسی پدیده های بزرگ ژئومورفولوژی دشت رفسنجان ۲۷۸  
بررسی تبخیر و ارزیابی میزان آن در سطح استان اصفهان ۳۸۰  
بررسی تبخیر و ارزیابی میزان آن در شرق دریای خزر (گرگان) ۶۲۷  
بررسی تبخیر و ارزیابی میزان آن در شرق دریای خزر (جلگه گرگان) ۶۶۴، ۶۴۱  
بررسی تحول ژئومورفولوژیکی بخشی از ناحیه ساحلی دریای عمان (از زمین تا کلات) ۴۶۳  
بررسی تغییرات درجه حرارت در سواحل شمال خلیج فارس ۵۳۹  
بررسی جغرافیائی کشت گندم ۰۹۰  
بررسی سوالات امتحانات نهایی و کنکور جغرافیا در سال تحصیلی (۷۵-۷۴) ۴۸۶  
بررسی سیر تحولات مسکن روستایی در دشت قزوین و تاثیرات شهر صنعتی البرز بر آنها ۵۸۱  
بررسی سیکل های جمعیتی در جهان ۱۰۵  
بررسی سینوپتیک سیلاب ۲۱ آبان سال ۱۳۷۵ ۶۷۰  
بررسی سینوپتیکی بارش مرداد ماه در جنوب و جنوب شرق ایران ۵۵۳  
بررسی سینوپتیکی نرمال پرفشار جنب حاره ۵۱۶  
بررسی کشت و اقتصاد پسته در رفسنجان ۱۸۴  
بررسی منابع آب زیرزمینی: دشت

سیلاخور و عوامل مؤثر در آن ۵۳۷  
بررسی مهاجرت های دانش آموزی بردسکن ۵۳۸  
بررسی میداین قدیمی شهر تهران از دیدگاه جغرافیای شهری، میدان بهارستان (قسمت اول) ۳۱۶  
بررسی میداین قدیمی شهر تهران از دیدگاه جغرافیای شهری، بخش دوم ۲۵۸ ۳۴۵  
بررسی نظریه های مربوط به پیدایش نخستین شهرها ۱۹۱  
بررسی وضعیت کوچ نشینی در صحرا ۴۲۰ ۴۲۹  
برنامه ریزی درسی جغرافیا در مدارس ایران: محتوای کتب جغرافیایی (قسمت دوم) ۰۸۷  
برنامه ریزی درسی جغرافیا در مدارس ایران (قسمت اول) ۰۶۱  
برنامه ریزی درسی و آموزش جغرافیا در آمریکا (دوره ابتدائی و دبیرستان) ۲۱۸  
برنامه ریزی درسی و آموزش جغرافیا در انگلیس ۲۶۵  
برنامه ریزی فیزیکی ۲۳۷  
بیابان زائی و بیابان زدائی ۱۲۳  
بیابان و بیابان زدایی ۵۵۵  
بیابانهای ایران ۱۹۸  
بیکاری و مهاجرت ۱۶۲  
بیماری ویژه غار نوردان و غارشناسان ۳۶۲  
پ:  
بیولوژی دریاچه ارومیه ۳۲۵  
پاره ای از اثرات انسان در تغییرات اقلیمی ۰۵۵  
پاسخی به همراه تشکر به استاد دکتر گنجی ۳۹۴  
پالئوژئومورفولوژی (ژئومورفولوژی دیرینه) (قسمت اول) ۱۸۳  
پالئوژئومورفولوژی (ژئومورفولوژی دیرینه)، (قسمت دوم) ۲۰۵  
پخش نفت بر روی آبهای خلیج فارس در ژانویه و فوریه ۱۹۹۱ کاربرد ای از تصاویر دورسنجی ۳۷۱  
پدر کارتوگرافی ایران درگذشت ۶۵۵  
پدیده بین الطلوعین و تاثیر آن بر مدت روشنائی روز ۱۳۴  
پرسش و پاسخ ۵۵۰، ۵۶۲

پرسش و پاسخ (ترانس هومانس در کوچ نشینی به چه نوع تغییر مکانی گفته می شود؟) ۰۹۹

پرسش و پاسخ (آیا در دریای خزر کوه یخی وجود دارد؟) ۰۲۸

پرسش و پاسخ (بزرگ ترین رشته ارتفاعات و بلندترین کوهها) ۱۵۱

پرسش و پاسخ (تفاوت دریافت انرژی در دامنه های رو به آفتاب و پشت به آفتاب را بیان کنید.) ۱۲۰

پرسش و پاسخ (جزر و مد در سواحل ایران چگونه صورت میگیرد؟) ۰۲۷

پرسش و پاسخ (چرا درختچه چای فقط در منطقه گیلان رشد می کند؟) ۰۴۴

پرسش و پاسخ (چگونه دو کشور از یک حوضه نفتی استفاده می کنند؟) ۰۴۵

پرسش و پاسخ (حرکتهای سولیفلوکسیون و روانه های گل و تفاوت آنها) ۱۸۶

پرسش و پاسخ (در مورد فیورد و چگونگی تشکیل آن مطالبی بیان کنید.) ۱۲۲

پرسش و پاسخ (رنگ آبی آسمان به چه علت است؟) ۱۵۲

پرسش و پاسخ (زلزله چه منشائی می تواند داشته باشد؟) ۰۴۶

پرسش و پاسخ (سواحل دریا به چه نوع سواحلی گفته می شود و این سواحل را در چه مناطقی می توان ملاحظه کرد؟) ۱۲۱

پرسش و پاسخ (سیسال چیست؟) ۰۷۲

پرسش و پاسخ (شفق قطبی چیست؟) ۱۰۰

پرسش و پاسخ (صحیح است که زمین را به شکل کره نشان دهیم؟) ۰۲۹

پرسش و پاسخ (گرمترین و سردترین نقاط روی زمین؟) ۰۸۵

پرسش و پاسخ (مه و دمه چیست؟) ۰۹۸

پرسش و پاسخ (نیروی یک رودخانه به چه عواملی بستگی دارد و نیروی فرسایش رود چیست؟) ۱۱۰

پرسش و پاسخ (آیا خلیج مکزیک دارای گرمترین آبهای سطح زمین

است؟) ۰۳۰

پرسش و پاسخ (چگونه می توان شدت جنبشهای زمین را تعیین کرد؟) ۰۸۶

پرسش و پاسخ (منطقه بیطرف چگونه اداره می شود؟) ۰۵۹

پیرامون تعاریف جغرافی ۳۵۶

پیش بینی زمین لرزه ها ۲۰۰

ت: تاریخچه و اهمیت اقتصادی راه آهن و کشتیرانی دریاچه ارومیه ۳۴۹

تاریخچه و اهمیت اقتصادی راه آهن و کشتیرانی دریاچه ارومیه ۳۶۱

تازه ترین روش برای پیش بینی زلزله ۶۱۷

تاملی بر بازار هفتگی آق قلا (پنج شنبه بازار) ۶۶۱

تاملی بر تکنیک های ارزیابی چشم انداز ۶۴۳، ۶۲۶

تحلیل اکولوژیک و فلسفه حیات ۲۷۲

تحلیل سری های زمانی پارامتری برای دوره های سرد و گرم درجه حرارت روزانه: کاربرد در ایتالیا ی جنوبی ۵۹۷

تحلیل منطقه ای فراوانی سیلاب در مناطق خشک و نیمه خشک ۵۸۰

تحلیل مهاجرت به شهر قم ۵۴۷

تحلیل و بررسی بخش مرکزی شهر قم ۴۹۳

تحلیل های کمی لندفرم های فرسایشی (قسمت دوم) ۲۰۹

تحلیل های کمی لندفرم های فرسایشی، قسمت سوم ۲۱

تحلیل های کمی لندفرم های فرسایشی (قسمت اول) ۱۹۴

تحلیلی آماری از رژیم بارندگی ایران ۱۵۴

تحلیلی بر مقایسه گزیده شاخص های مهم توسعه انسانی ایران و کشورهای همجوار (قسمت اول) ۵۵۱

تحلیلی بر مقایسه گزیده شاخصهای مهم توسعه انسانی ایران و کشورهای همجوار (قسمت دوم) ۵۷۱

تحلیلی بر ویژگی های اجتماعی استان قزوین (قسمت دوم) ۶۶۳

تحلیلی بر ویژگی های اجتماعی استان قزوین (قسمت اول) ۶۷۱

تحولات آسیای مرکزی ۴۲۴

تحولات نو در جغرافیا ۳۱۴

تحولاتی جدید در جمعیت جهان (سال ۱۹۸۶) ۱۴۵

تختانهای رودخانه ای ۳۳۰

تخریب پوشش گیاهی و جنگلی طبیعی شمال خراسان ۴۵۰

تعاریف و مفاهیم ص چشم انداز جغرافیائی ۱۱۳

تعیین سن زمین و پدیده های روی آن از طریق نیم عمرها ۶۷۶

تغییر نوع کشت محصولات کشاورزی در ناحیه اصفهان و علل آن ۲۱۴

تغییرات آب و هوا و برخورد محیطی ۱۸۰

تغییرات اقلیم و تاثیرات آن بر اقتصاد و تشکیلات مالی بیمه کشور ۳۱۵

تغییرات اقلیمی (قسمت اول) ۵۰۸

تغییرات اقلیمی (قسمت دوم) ۵۲۰

تغییرات اقلیمی یا آب و هوایی کره زمین ۳۹۹

تفاوت های گفتاری و نوشتاری در اسامی تاریخی و جغرافیایی ۲۴۷

تفسیر عکس ماهواره ای (از نواحی اقلیمی پوشش و گیاهی سواحل دریای خزر، کوههای البرز و منطقه خشک) ۰۱۰

تفسیری بر مستثنیات اصلاحات ارضی در ایران ۲۶۸

تکامل تئوری مکان مرکزی ۰۳۸

تکنیک های تحقیق چند اصل اساسی برای بررسی روستاها ۱۸۲

تکوین نظریه چگونگی پیدایش عالم ۳۷۲

تمرکززدائی از بافت مرکزی تهران ۲۱۶

تنگب هرمز و حقوق بین الملل دریاها ۳۶۰

تنگه هرمز و حقوق بین الملل دریاها ۳۴۶، ۳۳۳

توسعه شهر نجف آباد (۱۳۷۰-) ۴۶۹

توسعه و رشد کارتوگرافی در کشورهای رو به رشد: کشور چین

۴۶۷

تهیه الگوی بهینه مسکن همساز با اقلیم برای شیراز ۶۰۵

تهیه اولین نقشه ژئومورفولوژی ایران ۳۱۱

ج: جاذبه های توریستی سیستان و بلوچستان ۵۳۶

جدیدترین نظریه در مورد پیدایش ماه ۱۶۷

جریان انرژی در سیستمهای ژئومورفیک ۲۵۱

جریان نوبه نو، جویبار همیشگی رشد آموزش جغرافیا ۵۶۴

جزر و مد ۱۰۶

جزیره خارک ۲۵۷

جغرافیا چیست؟ ۶۲۳

جغرافیا چیست؟ (قسمت اول) ۶۳

جغرافیا چیست، جغرافیدان کیست؟ ۵۴۵

جغرافیا در ژاپن (۱) ۰۴۸

جغرافیا و بازدید علمی ۶۵۲

جغرافیا و جغرافیدانان ۳۴۱

جغرافیا و جغرافیدانان (۱۰) ۴۶۸

جغرافیا و جغرافیدانان (۱۱) ۴۷۸

جغرافیا و جغرافیدانان (۲) ۳۶۷

جغرافیا و جغرافیدانان (۳) ۳۷۹

جغرافیا و جغرافیدانان (۴): پیشبرد جغرافیای سیستماتیک در ایالات متحده ۳۹۵

جغرافیا و جغرافیدانان (۵) ۴۰۵

جغرافیا و جغرافیدانان (۶) ۴۲۶

جغرافیا و جغرافیدانان (۷) ۴۳۶

جغرافیا و جغرافیدانان (۸) ۴۴۵

جغرافیا و جغرافیدانان (۹) ۴۵۶

جغرافیا و جمعیت ۱۴۸

جغرافیا و دانشمندان اسلامی ۰۳۴

جغرافیا و سیر تطور اندیشه های جغرافیائی (قسمت اول) ۱۲۷

جغرافیا و سیر تطور اندیشه های جغرافیائی (قسمت دوم) ۱۴۰

جغرافیا و سیر تطور اندیشه های جغرافیائی (قسمت سوم) ۱۴۶

جغرافیای انسانی و مردم شناسی ۰۰۴

جغرافیای تصمیم گیری: بحثی



بیرامون جغرافیای سیاسی ۰۹۳  
 جغرافیای دریاچه ارومیه  
 ۲۰۸،۲۳۲،۲۵۸،۳۰۹  
 جغرافیای دریاچه ارومیه (قسمت اول) ۱۹۲  
 جغرافیای دریاچه ارومیه، قسمت ششم ۲۶۹  
 جغرافیای دریاچه ارومیه، قسمت هشتم ۲۹۵  
 جغرافیای دریاچه ارومیه، قسمت هفتم ۲۸۲  
 جغرافیای دریاچه ارومیه، قسمت چهارم ۲۴۶  
 جغرافیای زبانی ۱۴۳  
 جغرافیدانان مسلمان ۰۶۰  
 جلوه های امید در علم جغرافیا ۳۱۳  
 جمعیت شوروی ۲۰۶  
 جمعیت عشایری ایران ۴۱۶  
 جمعیت و شهرنشینی ۲۹۱  
 جمعیت و محیط زیست شهری ۳۷۰  
 جنبشهای زمین ساختی از کجا منشا می گیرد؟ ۰۱۳  
 جنگلهای مداری را چگونه زنده نگهداریم؟ (جریانهای اقیانوسی) ۱۶۱  
 جهانگردی و اثرات مثبت فرهنگی و اجتماعی آن ۰۶۶  
 چ:  
 چالشها و واقعیتها: در جستجوی یک تعریف جدید از جغرافیا ۳۹۱  
 چاه بهار و حوضه نفوذ آن (بررسی مسائل اقتصادی و اجتماعی) ۱۵۹  
 چرا آتشفشانها در کوهستانها به وجود می آیند؟ (پرشش و پاسخ) ۰۱۱  
 چشم انداز قنات / چشم انداز چاه: یک بررسی تطبیقی ۱۸۹  
 چطور ممکن است سرچشمه رودی مانند نیل از دریاچه باشد؟ (پرشش و پاسخ) ۰۱۲  
 چهل ساعت در خارک، قسمت دوم ۲۸۰  
 چین کمونیست و مسایل جمعیتی آن ۰۸۹

ح:  
 حاشیه نشینی در بخش مرکزی کرج ۴۵۸  
 حمل و نقل و محیط زیست در کشورهای در حال توسعه: مقایسه تطبیقی آلودگی هوا و تصادفهای ترافیکی، جهت تعیین اولویتهای خط مشی ۵۷۹  
 خ:  
 خاک از دیدگاه سیستمی ۴۸۴  
 خط بین المللی زمان چیست؟ ۰۱۴  
 د:  
 دامنه، شالوده و هدفهای جغرافیای روستایی ۲۸۶  
 در محضر استاد: دکتر محمد حسن گنجی، پدر جغرافیای نوین ایران ۵۶۳  
 درآمدی بر ساختار شناسی و کارکرد شناسی جغرافیایی سکونتگاه های روستایی ۵۷۷  
 درآمدی بر ساختارشناسی و کارکردشناسی روستایی ۵۹۱  
 درآمدی بر ساختارشناسی و کارکردشناسی روستایی (قسمت سوم) ۶۰۲  
 درآمدی بر ساختارشناسی و کارکردشناسی روستایی (قسمت چهارم) ۶۱۱  
 درباره آموزش جغرافیا (قسمت اول) ۳۶۸  
 درباره آموزش جغرافیا (قسمت دوم) ۳۸۱  
 درباره آموزش جغرافیا (قسمت سوم) ۴۰۶  
 درباره آموزش جغرافیا (قسمت چهارم) ۴۲۷  
 درباره مفهوم جغرافیای اجتماعی ۲۱۲  
 درخت قربانی ۰۸۰  
 دروسی از فعالیت تجربی در جغرافیا ۶۷۸  
 دریاچه زریوار از نگاهی دیگر (قسمت دوم) ۶۳۸  
 دریاچه ایسبیک کول ۱۸۱  
 دریاچه زریوار از نگاهی دیگر قسمت دوم ۶۵۷

دریاچه زریوار از نگاهی دیگر قسمت سوم ۶۶۵  
 دریاچه زریوار از نگاهی دیگر (قسمت اول) ۶۱۰  
 دریاچه هامون: بزرگترین دریاچه آب شیرین فلات ایران ۲۰۴  
 دریای کاسپی ۴۶۰  
 دشتاب یا فلات قاره ۳۶۴  
 دورنمای مسائل جمعیت در ایران ۰۶۳  
 دیداری با جهان اسرارآمیز ۰۹۵  
 ر:  
 رابطه انسان و محیط رویکردی نو ۵۲۲  
 رابطه زبان و جغرافیا ۳۰۱  
 راه همبولت، پیشتاز جغرافیای جدید ۳۰۵  
 راهبردهای توسعه پیاده روی برای برنامه ریزان مراکز شهری: مقایسه فراگذرها با مال های عابر پیاده ۵۹۵  
 راهکارهای به رسمیت شناختن نقش بخش غیررسمی در ایجاد اشتغال ۶۴۷  
 رشد اندیشه ها و دیدگاه ها در جغرافیا ۴۹۱  
 رشد انفجارآمیز شهرهای دنیا ۰۶۸  
 رشد ذهنی و فراگیری جغرافیا (از کتاب هدفها و ارزشهای آموزش جغرافیا) ۲۶۳  
 رنگین کمان ها ۰۴۰  
 رودها و تمدن ۱۱۷  
 روش آموزش نقشه های توپوگرافیک و مسطح ۳۸۲  
 روش تهیه پروژه جغرافیایی مقدمه ای بر روش تحقیق در جغرافیا ۴۵۵  
 روش های جدید تدریس جغرافیا در دبستان های انگلیس ۴۶۴  
 روش های کنترل آلودگی صوتی از طریق برنامه ریزی فیزیکی ۵۰۶  
 روشها و تکنیکهای کارا در برنامه ریزی توسعه یکپارچه مناطق ۴۹۹  
 روند آلودگی میدان چای مهران رود در شهر تبریز ۳۰۲  
 روند تکاملی مطالعات جغرافیای استقرارگاه روستائی نوین در قالب

دیدگاه های انسان - محیطی و ناحیه ای ۱۸۸  
 روند تکاملی مطالعات جغرافیای استقرارگاه روستائی نوین در قالب دیدگاه های انسان - محیطی و ناحیه ای ۲۰۲  
 روند تکاملی مطالعات جغرافیای استقرارگاه روستائی نوین در قالب دیدگاههای انسان - محیطی و ناحیه ای، قسمت سوم ۲۱۵  
 رویکرد سیستم های اطلاعات جغرافیایی (GIS) در آموزش جغرافیا ۵۶۷  
 رهاوردی از کنگره بین المللی جغرافیائی ۳۹۳  
 ز:  
 زندگی در نواحی خشک ۲۸۷  
 ژ:  
 ژئوبئید، چهره آنگونه زمین ۰۰۹  
 ژئومورفولوژی مناطق خشک ۴۳۸  
 ژئومورفولوژی اقلیمی ۱۲۸  
 ژئومورفولوژی اقلیمی ایران: شواهد ژئومورفولوژیک دگرگونی های اقلیمی در ایران طی بیست هزار سال گذشته ۵۳۵  
 ژئومورفولوژی اقلیمی ایران: شواهد ژئومورفولوژیک دگرگونیهای اقلیمی در ایران طی بیست هزار سال گذشته (قسمت دوم) ۵۴۶  
 ژئومورفولوژی اقلیمی ایران شواهد ژئومورفولوژیک دگرگونی های اقلیمی در ایران طی بیست هزار سال گذشته ۵۵۲  
 ژئومورفولوژی حوضه آبی گلپایگان ۵۳۲  
 ژئومورفولوژی دانشی از علوم زمین ۰۵۱  
 ژئومورفولوژی کاربردی ۳۸۲  
 ژئومورفولوژی کاربردی نمونه هایی از مناطق مداری و جنب مداری ۱۳۰  
 ژئومورفولوژی و جایگاه آن در میان علوم ۳۶۹  
 ساخت زراعی در ناحیه فومنات ۲۵۳  
 سازند غارهای ایران ۳۴۰  
 ستارگان دنباله دار یا ذوات الاذنب ۰۵۴

سخنرانی آقای کوفی عنان در نود و هفتمین اجلاس سالانه انجمن جغرافیادانان آمریکا ۶۵۰

س:

سدزاینده رود و حوضه آبخیز آن ۱۵۰

سرخپوستان: قربانیان نژادپرستی و ویرانگری استعمار ۲۲۱  
سرگشتگی در تعاریف (پاسخی به نظرخواهی استاد دکتر شکویی) ۴۲۳

سفینه و بیجر ۲ و تازه ترین اطلاعات از سیاره نپتون ۳۲۳  
سنجش از دور ۲۶۷  
سنجش از دور و جغرافیا ۳۱۹  
سنجش از دور و جغرافیا، بخش دوم ۳۳۹

سنجش از دور و جنبه های کاربردی دانش جغرافیا ۰۹۱  
سواد تصویری و اهمیت آن در آموزش جغرافیا ۵۶۸

سهم کرپ زمین از انرژی آفتاب و بازده تبدیل آن به غذا ۰۳۷، ۰۴۹

سیاره زمین ۱۹۵  
سیر تحولات مفاهیم و پژوهش های ناحیه ای در جغرافیا، قسمت اول ۲۲۶

سیر تحولات مفاهیم و پژوهش های ناحیه ای در جغرافیا، قسمت دوم ۲۴۰

سیستم مدیریت اطلاعات جغرافیایی GIS ۲۳۹  
سیکل هیدرولوژیکی جهان (چرخه آبی جهان) ۳۱۸، ۳۲۸

ش:

شاخص های توسعه در شهرهای استان کرمانشاه ۶۰۳  
شرایط جغرافیایی تعیین حوزه نفوذ شهر: مطالعه موردی کازرون ۳۴۷، ۳۵۹

شناخت شناسی جغرافیا (۳):  
بحثی در سیر فلسفی اصول علم جغرافیا و آموزش آن ۵۹۸  
شناخت شناسی جغرافیا: بحثی در سیر فلسفی اصول علم جغرافیا و آموزش آن ۵۹۰  
شناخت شناسی جغرافیا: بحثی در

سیر فلسفی اصول علم جغرافیا و آموزش آن (قسمت چهارم) ۶۰۸  
شناخت شناسی جغرافیا: بحثی در

سیر فلسفی اصول علم جغرافیا و آموزش آن (قسمت اول) ۵۷۶  
شناخت شناسی در آموزش جغرافیا (۵) ۶۳۱

شناخت شناسی و آموزش جغرافیا (۵) بحثی در سیر فلسفی اصول علم جغرافیا و آموزش آن ۶۳۷  
شهرهای بزرگ در جهان سوم ۲۵۴

شیوه های دخالت دولت در بازار زمین شهری ۴۳۷  
شیوه های نو در آموزش جغرافیا ۶۳۹، ۶۲۹

ص:

صد سالگی انجمن جغرافیایی انگلستان (به مناسبت تجدید حیات انجمن جغرافیادانان ایران) ۴۳۵  
صورت های فلکی ۲۰۱

ض:

ضرورت آوانگاری در جغرافیا ۶۴۲  
ضرورت ایجاد گرایش سیستم های اطلاعات جغرافیایی در گروه های جغرافیایی کشور ۵۳۰  
ضرورت تغییر برنامه های جغرافیا در دانشگاهها (طرح پیشنهادی) ۰۲۵

ضرورت مطالعات جغرافیایی در طرحهای بیابان زدایی ۳۳۲  
ضرورت های احداث سد بر روی رودخانه درونگر ۴۰۸

ط:

طبقه بندی حرکات دامنه ای ۴۷۹

طبیعت و آینده تمدن ۱۴۷  
طرح ایجاد موسسه جغرافیایی جمهوری اسلامی ایران ۲۷۱  
طرح بازدید علمی درس جغرافیا در آموزشگاه ها ۵۰۴

طرح ریزی کالبدی، مشکلات و راه حل های آن در نواحی زیر همبارش سالانه ۲۰۰ میلیمتر در ایران ۵۰۷

طرح و تهیه جغرافیای استانها ۰۱۵

طرحی نو در گسترش فعالیت های بازدید علمی جغرافیا ۵۱۴

ع:

عکس و جایگاه آن در آموزش و پرورش ۳۴۳  
عمران زمین و تامین غذای بشر ۳۲۰

عمران زمین و تامین غذای بشر (قسمت دوم) ۳۴۸  
عوامل موثر در تغییرپذیری اقلیمی ۳۵۷

عوامل موثر در بروز فرسایش خاک و روشهای جلوگیری از آن ۱۱۸  
عوامل موثر در تغییرپذیری اقلیمی ۳۴۲

عوامل موثر در تقطیع اراضی زراعی و لزوم یکپارچگی زمینهای واحد بهره برداری (قسمت اول) ۱۳۳  
عوامل موثر در تقطیع اراضی زراعی و لزوم یکپارچگی زمینهای واحد بهره برداری (قسمت دوم) ۱۵۵

عوامل موثر در تقطیع اراضی زراعی و لزوم یکپارچگی زمینهای واحد بهره برداری (قسمت سوم) ۱۶۴  
عوامل موثر در تقطیع اراضی زراعی و لزوم یکپارچگی زمینهای واحد بهره برداری (قسمت چهارم) ۱۷۴  
غار کبوتر مراغه (هامپوتیل) ۱۳۵  
غار یا پناهگاه آبرا ۴۷۳  
غارشناسی و اهمیت کاربردی آن ۲۲۵

ف:

فاجعه ای که کره زمین را تهدید می کرد ۲۲۲  
فضای سبز و اثرات آن بر آلودگی هوا

و تحلیلی بر وضعیت فضای سبز شهر اصفهان ۳۰۴  
فلسفه جغرافیای رمزی در فرهنگ اسلامی ۱۳۲

فن آوری جدید کشت برنج در بنگلادش: عوامل موثر در پذیرش یک نوآوری ۵۹۶

فن استفاده از خاک و آب شور در کشاورزی (قسمت اول) ۱۲۵

ق:

قلعه سردار اسعد بختیاری، نمودی از یک کاخ، باغ ارزشمند ۶۵۶

ک:

کاربرد آب و هواشناسی ۳۰۰  
کاربرد تصاویر لندست تی. ام. در مطالعه پدیده های کارستی ۵۷۲  
کاربرد تصاویر ماهواره ای تی. ام. در مطالعات ژئومورفولوژی ۶۷۵

کاربرد تکنیک نمودارهای خطی در جغرافیا (قسمت اول) ۵۲۶  
کاربرد تکنیک نمودارهای خطی در جغرافیا (قسمت دوم) ۵۴۱

کاربرد جغرافیا در مطالعات محیط ۱۱۵

کاربرد ریاضی در جغرافیا، مدلی برای ریزش باران ۴۵۹  
کاربرد ژئومورفولوژی در نقشه برداری ۲۸۹

کاربرد کامپیوتر در جغرافیا ۳۵۴  
کاربرد مدل اسکالوگرام در ارزیابی و برنامه ریزی عملیات کنترل فرسایش ۳۸۴

کاربرد مدل سازی ریاضی: چگونه در باران خیس می شوید؟ ۵۴۲  
کاربرد مدل سازی ریاضی: مدل سازی جزرومد ۴۴۱

کاربری فضای سبز شهری در طرحهای جامع و اصول طراحی پارک ها ۳۲۹  
کارنامه هفت ساله مجله رشد آموزش جغرافیا (تحلیل محتوایی) ۴۱۲

کارون: بزرگترین، پرآب ترین و تنها رود قابل کشتیرانی ایران، قسمت اول ۲۲۹

کارون: بزرگترین، پرآب ترین و تنها رود قابل کشتیرانی ایران، قسمت دوم ۲۴۲  
کاشفان بی پروای دنیای نو ۳۲۸

کتابهای تازه ۰۳۳، ۰۲۳۶، ۰۲۲۴، ۰۲۱۱، ۰۲۵۰، ۰۲۶۱، ۰۲۷۹، ۰۲۹۸، پ، ۰۳۱۲

کتاب درسی جغرافیا در دوره ابتدایی و مشکلات آن ۴۸۸  
کد کشورها (اختصارات) ۳۲۴

کمک های خارجی، انگیزه های پرداخت و اهداف پرداخت کنندگان ۰۷۷

کمیته غارشناسی: پرشدگی غارها و استفاده زمین شناسان از آن ۴۳۰

کمیته غارشناسی : تاثیر آب در ایجاد مناظر گوناگون در سنگها  
۴۰۱  
کمیته غارشناسی : ساعت درونی انسان  
۳۶۳  
کمیته غارشناسی : شناسایی و اکتشاف غار پرو، ایران  
۳۷۳  
کمیته غارشناسی : کشف غارهای طبیعی  
۴۳۱  
کمیته غارشناسی : مختصات جغرافیایی یک غار  
۴۵۲  
کمیته غارشناسی : مطالعه غارها از نظر علمی  
۴۲۱  
کمیته غارشناسی : نگاهی به گنجینه اسرار  
۳۸۶  
کمیته غارشناسی ایران  
۳۰۸  
کمیته غارشناسی ایران ، قسمت اول  
۲۷۷  
کنکاشی در تحلیل محتوای دروس جغرافیای روستایی دانشگاههای ایران  
۴۴۰  
کنکاشی در تحلیل محتوای دروس جغرافیایی روستایی دانشگاههای ایران (قسمت دوم)  
۴۴۷  
کوه عین : پژوهشی درباره نام واقعی کوه سرخاب تبریز  
۴۰۰  
گ:  
گردش عمومی هوا  
۱۲۶  
گرسنگی (فشرده ای از کتاب نخست غذا)  
۱۰۷  
گرفتگی خورشید  
۴۷۱  
گریبویچ و طول جغرافیایی  
۱۹۳  
گزارش بیست و نهمین کنگره بین المللی جغرافیا  
۶۳۲  
گزارش علمی کارگاه برنامه ریزی درسی و آموزش جغرافیا  
۴۷۷  
گزارش علمی کارگاه برنامه ریزی درسی و آموزش جغرافیا (قسمت چهارم)  
۴۹۸، ۴۸۹  
گزارش علمی کارگاه برنامه ریزی درسی و آموزش جغرافیا (قسمت ششم)  
۵۰۹  
گزارش علمی کارگاه برنامه ریزی درسی و آموزش جغرافیا (قسمت هفتم)  
۵۱۸  
گزارش علمی کارگاه برنامه ریزی درسی و آموزشی جغرافیا (قسمت آخر)  
۵۲۷  
گزارش نویسی در بازدیدهای علمی

جغرافیا  
۵۱۱  
گزارشی کوتاه از وضع عمومی و مساله تعلیم و تربیت مردم امیش  
۱۷۲  
گسترش اسلام در آفریقا  
۱۰۳  
ل:  
لجن دریاچه اورمیه  
۳۳۴  
لزوم آموزش جغرافیای سیاسی در سطح متوسطه (سلسله مراتب سیاسی و محدود سرزمینی آن)  
۵  
م:  
ما و نژادها  
۰۰۵  
ماهواره لندست انفجار اتمی چرنوبیل را به تصویر می کشد  
۱۳۹  
مبانی و روش مطالعات ناحیه ای در ایران  
۱۰۲  
متدهای آموزش جغرافیا (قسمت چهارم)  
۲۷۳  
متن سخنرانی جناب آقای دکتر حداد عادل در سمینار بررسی مسایل آموزش جغرافیا  
۶۳۵  
محاسبه اوقات شرعی  
۱۹۰  
محاسبه سرعت باد به روش میانگین برداری و کتور  
۶۷۳  
محله بندی قومی شهر گنبد کاووس  
۵۰۰  
محیط زیست و انسان امروز (قسمت اول)  
۰۰۳  
محیط زیست و انسان امروز (قسمت دوم)  
۰۲۰  
محیط و محیط جغرافیایی  
۲۱۷  
مدل و مدل سازی در آموزش جغرافیا  
۰۸۸  
مدیریت اکوسیستم های ناپایدار : مبارزه با بیابان زایی و خشکسالی  
۵۰۱  
مدیریت و برنامه ریزی شهری در جهت کاهش خطرات محیط  
۳۹۸  
مرزهای جغرافیایی و افزایش جمعیت (بشر در کجا زندگی می کند و چرا؟) (قسمت اول)  
۵۶۹  
مرزهای جغرافیایی و افزایش جمعیت (بشر در کجا زندگی می کند و چرا؟)  
۵۸۴  
مروری بر احوال و آثار شادروان دکتر

لطف اله مفخم پایان  
۶۰۶  
مروری بر تاریخچه و سیر تحولات تقسیمات کشوری در ایران  
۵۶۶  
مروری بر مجلات و کتب جغرافیایی خارجی  
۳۹۰، ۴۳۴  
مروری بر نظریه های طبقه بندی حرکات دامنه ای و عوامل موثر بر آن  
۵۸۹  
مزارع نفت خیز منبع جدید انرژی  
۰۹۲  
مسائل ناشی از توسعه شهری در ایران ، مطالعه موردی زاهدان  
۴۷۰  
مسائلی چند درباره شکل زمین (سابقه مطالعه ، روشهای متداول و نتایج حاصله) ، قسمت اول  
۲۳۰  
مسائلی چند درباره شکل زمین (سابقه مطالعه ، روشهای متداول و نتایج حاصله) ، قسمت دوم  
۲۴۱  
مسایل مربوط به تغییر ساختمان سنی جهت برنامه ریزی توسعه فعلی و آینده  
۲۵۵  
مسایل ناشی از توسعه شهری در ایران : مورد زاهدان (قسمت سوم)  
۴۹۵  
مسایل ناشی از توسعه شهری در ایران : مطالعه موردی زاهدان ، قسمت سوم  
۵۰۲  
مشکل مسکن و چگونگی ستیز با آن  
۲۴۵  
مطالبی در مورد زلزله  
۲۳۴  
مطالعات و اطلاعات جغرافیایی در نشریات ایران  
۰۳۲  
مطالعه بر ژئومورفولوژی شبه جزیره اسلامی با تاکید بر کالدرای آتشفشانی سرای و آق گنبد  
۲۵۶  
مطالعه پراکندگی جغرافیایی وقوع آنتی سیکلونها بر روی ایران  
۴۸۲  
معادله زمان و تقویم نجومی  
۱۴۴  
معرفی پژوهش های فرهنگی برگزیده سال : پژوهشی در ساخت کالبدی و ساختار اجتماعی - اقتصادی بازار قیصریه لار  
۶۰۹  
معرفی شهر قدیم بم (قلعه قدیمی شهر بم به انضمام ارگ آن)  
۲۹۶  
معرفی کتاب  
۳۸۹، ۳۶۶، ۳۵۲، ۳۳۷، ۳۲۷، ۴۰۴، ۴۱۳، ۴۲۲، ۴۳۳، ۴۸۷، ۵۷۵

معرفی کتاب : درس تخصصی انگلیسی برای رشته جغرافیای طبیعی  
۵۵۹  
معرفی کتاب های جدید جغرافیایی  
۵۱۳  
معرفی کتاب های جغرافیایی خارجی : جغرافیا در آستانه ورود به قرن بیست و یکم  
۵۳۱  
معرفی کتابها و نشریات جدید جغرافیایی  
۴۶۲، ۵۴۴  
معرفی کتابهای جدید جغرافیا  
۳۷۷، ۴۴۴، ۵۲۳  
معرفی کتابهای جدید جغرافیایی  
۴۵۳، ۵۶۰، ۵۹۳، ۶۱۴، ۶۰۴  
معرفی کتابهای جغرافیایی  
۴۷۵، ۵۳۴  
معرفی کتب جغرافیایی دوران قاجار (قسمت ششم)  
۱۰۸  
معرفی کتب چاپی جغرافیایی دوران قاجار  
۰۲۱  
معرفی کتب چاپی جغرافیایی دوران قاجار (قسمت دوم)  
۰۴۷  
معرفی کتب چاپی جغرافیایی دوران قاجار (قسمت سوم)  
۰۶۷  
معرفی کتب چاپی جغرافیایی دوران قاجار (قسمت چهارم)  
۰۸۱  
معرفی کتب چاپی جغرافیایی دوران قاجار (قسمت پنجم)  
۰۹۶  
معرفی کتب چاپی جغرافیایی دوران قاجار، قسمت هفتم  
۲۲۸  
معرفی کتب خطی جغرافیا  
۲۵۹، ۰۸۲  
معرفی گونه هایی از درختان جنگلی شمال ایران  
۲۳۸  
معرفی منابع جغرافیایی  
۳۰۶  
معنی و مفهوم توسعه پایدار در جهان صنعتی  
۶۷۹  
مفاهیم ژئومرفیک تغییرات آب و هوا  
۴۴۸  
مقالات جغرافیایی از مجلات جغرافیایی جهان :  
۰۰۶، ۰۳۱، ۰۵۶، ۰۷۰  
مقالات جغرافیایی از مجلات جغرافیایی جهان : افزایش جمعیت مسلمانان شوروی  
۰۰۷  
مقالات جغرافیایی از مجلات جغرافیایی جهان  
۰۴۱  
مقالات و اطلاعات جغرافیایی در نشریات ایران  
۰۴۲، ۰۵۷، ۰۶۹

مقالات و اطلاعات جغرافیایی در نشریات ایران ۰۰۸  
مقدمه ای بر کارتوگرافی مدرن ۶۷۷  
مقدمه ای بر مساله خشکی و تنگنای کم آبی و تعیین میزان کسری آب در مناطق خشک و نیمه خشک ایران ۰۵۳  
مقدمه ای درباره جغرافیای استراتژیک ۵۲۵  
مقیاس فضا و زمان در ژئومورفولوژی ۳۵۳  
مکتب ها و اندیشه های جغرافیایی ، در تعریف جدید جغرافیا ۶۲۲  
ملاحظاتی بر بلند مرتبه سازی در تهران : ساختمان های بلندمرتبه در تهران ۶۶۰  
ملاحظاتی در قضیه ماهیت و قلمرو دانش جغرافیا ۲۶۲  
ملاحظاتی درباره برنامه آموزش جغرافیا در انگلستان ۳۹۲  
منابع آب در پلايه قم ، غرب مرکزی ایران ۱۱۶  
منابع طبیعی ، حلقه ای محوری از زنجیرپ سیستم های محیط طبیعی ۶۵۱  
منابع طبیعی ، حلقه ای محوری از زنجیرپ سیستم های محیط جغرافیایی ۶۵۹  
منابع طبیعی بیابان جازموربان بلوچستان (جنوب شرق ایران) با توجه به پیشرفت کشاورزی ۲۰۳،۲۲۰  
منابع و مسائل آب (کشاورزی) ورامین ۴۴۹  
منشور بین المللی آموزش جغرافیا ۴۷۶  
موضوعات جهانی روزگار ما : ص معرفی یک الگوی محتوایی ص ۴۹۷  
مهاجرت از روستاها به شهرها در ایران (قسمت دوم) ۱۱۴  
مهاجرت از روستاها به شهرها در ایران ، علل و انواع آن (قسمت اول) ۱۰۴  
مهاجرت ها ۳۲۱  
مهاجرت ، رشد جمعیت و توسعه ۰۶۴  
مهاجرتها ، قسمت دوم ۶۱۶  
میزگرد آموزش جغرافیا ( قسمت

(دوم)

۶۲۱  
ن: نام شماری از غارهای ایران ۳۷۴  
ناهمواری و شکل دامنه های وال ماریتری و مفهوم آنها برای مریخ ۴۲۸  
نظر اجمالی در زمینه مفاهیم و دیدگاه های جغرافیای روستائی ۱۴۹  
نظرخواهی موسسه گالوپ درباره میزان اطلاعات مردم از دانش جغرافیا (قسمت اول) ۲۳۳  
نظرخواهی موسسه گالوپ درباره میزان اطلاعات مردم از دانش جغرافیا، (قسمت دوم) ۲۴۴  
نظری بر جغرافیای هیدرولوژی مناطق مرکزی ایران حوضه باطلاق گاوخونی : اصفهان ۳۷۸، ۳۹۷  
نظریه های اساسی در ژئومورفولوژی نقد و معرفی کتاب ۴۷۲  
نقدی بر کتاب جغرافیای طبیعی دریاها و سواحل ۶۱۵  
نقدی بر کتاب مقدمه ای بر آب و هواشناسی کشاورزی ۵۴۸  
نقش اکراد در جغرافیای سیاسی منطقه خاورمیانه (از جنگ اول جهانی تا جنگ خلیج فارس) ۵۵۴  
نقش اکراد (از جنگ اول جهانی تا جنگ خلیج فارس) (قسمت دوم) ۵۷۰  
نقش برفساب در تغییر دامنه های شمالی سبلان و قوشه داغ ۶۳۴  
نقش پذیری شهر بیرجند از گذشته تا کنون ۵۱۰  
نقش تکنولوژی آموزشی در آموزش جغرافیا (چرا، چگونه) ۴۳۹  
نقش ساختهای سازمانی متناسب در جامعه روستائی در برنامه ریزی های اقتصادی و اجتماعی و فرهنگی ۲۹۰  
نقش ساختهای سازمانی متناسب در جامعه روستائی در برنامه ریزیهای اقتصادی و اجتماعی و فرهنگی ، قسمت دوم ۳۰۳  
نقش سنتزها و تحلیل های جغرافیایی در ارزیابی برخورد محیطی ۳۱۷  
نقش شهرهای جدید در روند شهر

نشینی مورد منطقه اصفهان ۵۱۹  
نقش عوامل طبیعی در شکل گیری الگوهای پراکندگی و تراکم جمعیت ۲۷۵  
نقش مثبت آتشفشانها در زندگی انسانها ۲۹۳  
نقشه در کتابخانه ۴۰۲  
نقشه وسیله ای اساسی و اصولی در مطالعات جغرافیایی (قسمت اول) ۰۰۲  
نقشه وسیله ای اساسی و اصولی در مطالعات جغرافیایی (قسمت دوم) ۰۱۸  
نکاتی پیرامون آبهای زیرزمینی دشت رفسنجان ۴۱۵  
نگاهی اجمالی بر اکولوژی چشم اندازهای طبیعی ۰۷۴  
نگاهی بر جایگاه جغرافیای نظریه ای در شهرشناسی جغرافیایی ایران : مورد زاهدان ۴۸۱  
نگاهی به اهمیت انواع دام در شرایط کنونی (قسمت دوم) ۰۷۸  
نگاهی به اهمیت دام و دامداری در گذشته و حال در ایران ۰۶۵  
نگاهی به کتاب تحقیقات جغرافیایی راجع به ایران ۶۲۰  
نگاهی تحلیلی - انتقادی بر مدل های ساخت شهری ۶۴۵  
نگاهی کوتاه به روستا و مکانیزم تحول آن در ایران ۲۸۵  
نگرش سیستمی به ژئومورفولوژی ۶۲۶  
نگرش سیستمی و جایگاه آن در آموزش جغرافیا ۵۸۸  
نگرشی اجمالی بر اهمیت جنگل و وضعیت آن در ایران ۴۱۹  
نگرشی اجمالی بر مدارها و ماهواره ها ۲۳۱  
نگرشی اجمالی بر مساله جغرافیایی: مشاغل غیررسمی ۴۸۵  
نگرشی اجمالی بر موضوع فرسایش خاک و راههای مبارزه با آن ۲۰۷  
نگرشی بر تکنیک های تحلیل الگوهای فضایی نقطه ای ۵۸۶  
نگرشی بر روشهای تحقیق در ژئومورفولوژی و ... ۶۸۰

نگرشی بر ژئومورفولوژی یا پیکرشناسی زمین ۳۹۶  
نگرشی به روند جغرافیائی سیاسی (سخنرانی ۱۳۶۶/۲/۱۲) ۱۲۴  
نگرشی جدید بر پدیده جزرومد و نتایج حاصله بر روی کره زمین ۴۲۵  
نگرشی سیستمی به جغرافیای طبیعی ۱۷۱  
نگرشی سیستمی یا ساختاری در ژئومورفولوژی ۰۷۹  
نمونه پرسشهای جغرافیای در امتحانات نهایی و آزمون سراسری دانشگاهها ۴۱۱  
نواحی حومه در کشورهای درحال توسعه و ارتباط آن ها با آلودگی آب های زیرزمینی ۶۲۸  
نواحی حومه در کشورهای درحال توسعه و ارتباط آن ها با آلودگی آب های زیرزمینی (مطالعه موردی ، ماردل ، پلاتا ، آرژانتین) ۶۴۴  
نواحی فیتوژئوگرافیک ایران ، پراکنش جنگل های ایران ۱۴۲  
نوزدهمین کنفرانس بین المللی کارتوگرافی اتاوا ۶۱۳  
نهیض اسلامی در فطانی ، الگویی شگفت انگیز در مبارزه علیه اشغالگران تایلندی ۰۸۳  
نیازهای آموزشی برای توسعه روستایی ۲۸۱  
و:  
واحد های ژئومورفولوژی و فرایندهای فرسایش در حوضه رودخانه تفت ۵۸۲  
وسایل کمک آموزشی - میز شن ۶۴۹  
ه:  
هدف ها و ارزش های آموزش جغرافیا (قسمت اول) ۰۰۱  
هدف ها و ارزش های آموزش جغرافیا (قسمت دوم) ۰۱۷  
هدفها و ارزشهای آموزش جغرافیا (قسمت سوم) ۰۳۵  
همزیستی مسالمت آمیز از طریق آموزش جغرافیا ۵۷۸  
هیدرو اقلیم و نقش آن در برنامه ریزیهای کشاورزی ۲۹۹  
هیدرواقلیم ۰۲۳

۵۴۹	ابوزید بلخی	۰۲۸، ۰۲۷، ۰۱۹، ۰۱۷، ۰۰۱،	۳۵۷، ۰۳۰	آبهای گرم	هیدرولوژی جغرافیایی موارد
۶۴۸ ۵۸۳، ۳۸۱،	اتاق جغرافیا	۰۴۸، ۰۳۶، ۰۳۵، ۰۳۰، ۰۲۹،	۳۴۸، ۲۵۳، ۱۸۹، ۰۲۴	آبیاری	مطالعه در هیدرولوژی مساله آب در
	اتحاد جماهیر شوروی	۰۶۲، ۰۶۱، ۰۵۹، ۰۵۲، ۰۵۰،	۱۷۵، ۱۵۷، ۱۶۵	آبیاری سنتی	ایران
۴۲۲	(سابق) (کتاب)	۰۹۷، ۰۸۸، ۰۸۷، ۰۸۴، ۰۷۵،	۵۰۰	آتابای	هیدرولوژی مناطق خشک : (نمونه
۶۴۲	اتحادیه بین المللی جغرافیا	۱۱۹، ۱۱۱، ۱۰۹، ۱۰۶، ۱۰۱،	۲۹۳، ۰۰۳	آتشفشان	موردی کاشان)
۳۱۴	اتحادیه بین المللی جغرافیایی	۱۸۷، ۱۷۳، ۱۶۳، ۱۳۱، ۱۲۴،	۱۳۶	آتشفشان تفتان	هیدرولوژی و روش تحقیق آن در
۳۵۵	اتحادیه منطقه ای	۲۶۵، ۲۶۳، ۲۳۳، ۲۱۸، ۱۹۷،	۰۱۱	آتشفشانها	عمران ناحیه ای
۱۳۱، ۰۷۵	اتریش	۳۸۱، ۳۶۸، ۳۴۳، ۲۸۱، ۲۷۳،	۵۲۶	آثار تاریخی	یادی و یادگاری از استاد فقید، زنده
۴۱۸، ۴۰۹، ۰۰۳،	اتمسفر	۴۴۷، ۴۳۹، ۴۲۷، ۴۰۶، ۳۹۲،		آثار تاریخی (میراث تاریخی)	یاد دکتر مهدی صدیقی
۱۴۱	اتیوپی	۴۸۸، ۴۷۷، ۴۷۶، ۴۶۴، ۴۵۴،	۶۵۶		یخچال ها پدیده های جنب شهری
۴۰۹، ۳۱۵	اثر گلخانه ای	۵۰۴، ۴۹۸، ۴۹۷، ۴۹۱، ۴۸۹،	۵۷۱ ۵۵۱، ۲۴۰،	آذربایجان	فراموش شده
۰۲۳	اثرات سیلابها	۵۱۸، ۵۱۷، ۵۱۵، ۵۱۱، ۵۰۹،	۶۱۹ ۶۱۸،	آذربایجان شرقی	یک الگوی تدریس جغرافیا (برای
۵۹۲	اجاره بیجا	۵۴۵، ۵۴۳، ۵۲۸، ۵۲۷، ۵۲۱،	۲۸۲	آذربایجان شوروی	درس جغرافیای پیش دانشگاهی)
	اجلاس سالانه جغرافیدانان آمریکا	۵۸۳، ۵۷۸، ۵۷۶، ۵۶۸، ۵۵۷،	۲۸۲	آذربایجان شوروی - تاریخ	۵۵۸
۶۵۰		۶۰۱، ۵۹۸، ۵۹۰، ۵۸۸، ۵۸۵،	۰۲۶	آرزاتین	یک الگوی تدریس در آموزش
۰۰۵	اختلاط انسانها	۶۲۴، ۶۲۳، ۶۱۹، ۶۱۸، ۶۰۸،	۶۴۹	آزمایشگاه جغرافیایی	جغرافیای دوره پیش دانشگاهی
۰۰۵	اختلاف رنگها	۶۳۷، ۶۳۶، ۶۳۳، ۶۳۰، ۶۲۹،	۵۸۳	آزمایشگاهها	۶۲۴
۵۴۹	ادریسی	۶۵۲، ۶۴۹، ۶۴۸، ۶۴۷، ۶۴۲،	۴۸۹	آزمونها	یک الگوی تدریس درس جغرافیا
	اراتوسن (۱۹۲-۲۸۴ ق. م.)	۶۶۹ ۶۶۶، ۶۵۹، ۶۵۴،		آزمونها و تمرینهای دانشگاهها و	۵۲۱
۰۰۲		۴۴۵	۴۸۶	مدارس عالی - آزمونها	
۱۵۳	اردن	آموزش جغرافیا (کتاب)	۴۸۶	مدارس عالی - آزمونها	
۴۸۹، ۴۸۳	ارزشیابی	آموزش جغرافیا در اتریش	۴۸۶	مدارس عالی - آزمونها	
۲۹۶	ارگ بم	آموزش جغرافیا در دانشگاهها	۴۵۳	آسیا، شناسایی کشورها (کتاب)	
۳۳۱، ۲۲۳،	ارومیه	۰۲۵	۴۲۴	آسیای مرکزی	
۲۴۲	اروند رود	آموزش جغرافیا - معلومات عمومی	۴۹۲	آشوراده	
۴۲۴	ازبکستان	۲۴۴	۴۹۲	آشوراده - تاریخ	
۲۴۷	اسامی تاریخی - تلفظ	آموزش سواد تصویری	۱۰۳	آفریقا	
۲۴۷	اسامی جغرافیای - تلفظ	آموزش متوسطه	۵۰۰	آق آتابای	
۲۲۱، ۱۶۳، ۰۳۶،	اسپانیا	۵۵۷ ۲۱۸، ۱۰۱، ۰۵۰،	۶۶۱	آق قلا	
۵۹۸	استدلال جغرافیائی	آموزش متوسطه (دوره راهنمایی)	۰۴۳	آلبانی	
۵۲۵	استراتژی	۵۴۳	۵۱۵	آلمان	
۵۲۵	استراتژی ملی	آموزش متوسطه (دوره راهنمایی)	۰۵۸	آلمان شرقی (سابق)	
۵۲۵	استراتژی نظامی	۴۵۴	۰۷۱	آلمان غربی	
۴۸۰ ۱۷۳،	استرالیا	آموزش معلمان	۰۱۹	آلمان فدرال	
	استقرارگاه روستایی	آموزش و پرورش	۵۲۲ ۳۹۸، ۳۷۰،	آلودگی	
۲۱۵، ۲۰۲، ۱۸۸،	استقلال	آموزش همگانی برای مقابله با	۶۲۸	آلودگی آب	
۵۵۴	استیوارت، جان	خطرات زلزله (کتاب)	۵۰۶	آلودگی صوتی	
۳۹۵	اسرائیل	آنالیز		آلودگی هوا	
۶۶۰	اسکان جمعیت	آنتی سیکلونها	۵۷۹ ۳۰۴، ۰۰۳،		
۳۶۱	اسکله ها	آنتیگوا	۵۹۷ ۵۸۶، ۴۴۵، ۴۱۶،	آمار	
۱۰۳	اسلام	آنتیل هلند	۰۷۳	آمارگیری	
۵۹۲، ۵۷۳،	اسلام آباد	آندورا	۱۱۵	آمایش سرزمین	
۰۱۶	اسلام و محیط زیست	آنگولا	۱۱۵	آمایش سرزمین و جغرافیا	
	اسناد و مدارک برای تفسیر نقشه	آوارگان افریقایی	۰۳۹	آمایش سرزمین و جغرافیا	
	(جغرافیا، زمین شناسی) (کتاب)	آوارگان جهان	۲۴۴ ۲۳۳،	آمایش سرزمین و جغرافیا	
۴۷۵	اشاره ای به سیستم های اطلاعات	آوانویسی	۵۲۱، ۵۱۸، ۵۰۹، ۳۸۳، ۲۸۱،	آمایش سرزمین و جغرافیا	
۵۱۳	جغرافیای (کتاب)	ابریشم	۵۸۸ ۵۷۱، ۵۲۸، ۵۲۷،	آمایش سرزمین و جغرافیا	
	اشاره ای به مبانی و اصول دورکاری	ابن حوقل	۲۱۸	آمایش سرزمین و جغرافیا	
		ابن ماجد	۲۱۸	آمایش سرزمین و جغرافیا	
		ابوریحان بیرونی	۵۴۳ ۴۸۸، ۱۱۱،	آمایش سرزمین و جغرافیا	
			۵۴۳	آمایش سرزمین و جغرافیا	

## نمایه موضوعی

آب	۴۱۷، ۳۳۸، ۳۱۸، ۲۹۹، ۲۴۳،
آب شناسی	۵۳۲
آب شور	۳۷۸، ۳۳۸، ۳۲۵، ۳۱۸، ۲۹۴،
آب - تاثیر	۶۲۸، ۴۹۴، ۳۸۲،
آب کشاورزی	۱۲۵
آب و هوا	۴۰۱
آب و هوا (بولیوی)	۴۴۹
آب و هوا و محیط زیست (عوامل	۴۴۸، ۳۰۷، ۳۰۰، ۲۰۳، ۱۸۰،
محیطی آب و هوا) (کتاب)	۵۸۷، ۵۵۳، ۵۲۰، ۵۱۶، ۵۰۸،
آب و هواشناسی	۶۰۵
آب و هوای کره زمین، منطقه برون	۶۵۸
حاره (کتاب)	آب و هوا و محیط زیست (عوامل
آب های سطحی	محیطی آب و هوا) (کتاب)
آب های شیرین	آب و هواشناسی
آبخیزداری	۳۸۰، ۱۲۶، ۰۸۵
آبرفت ها	آب و هوای کره زمین، منطقه برون
آبهای زیرزمینی	حاره (کتاب)
۶۲۸ ۵۳۷، ۴۱۵، ۳۳۸، ۲۲۰،	آب های سطحی
۴۱۵	آب های شیرین
	آبخیزداری
	آبرفت ها
	آبهای زیرزمینی
	۶۲۸ ۵۳۷، ۴۱۵، ۳۳۸، ۲۲۰،
	۴۱۵

۵۱۳ اشاره ها در زمینه مهندسی نقشه برداری دورسنجی و علوم جغرافیایی (کتاب) ۵۱۳  
 اشتراک منابع نفتی ۰۴۵  
 اشتغال ۱۶۲  
 اشتغال به کار ۶۴۷  
 اشغال کشمیر ۱۸۵  
 اشغالگران تایلندی ۰۸۳  
 اشکال زمین ۶۳۳  
 اصطخری ۵۴۹  
 اصطلاحات جغرافیایی ۱۹۶، ۱۳۲،  
 اصفهان ۴۴۶، ۳۹۷، ۳۷۸، ۳۰۴، ۲۱۴،  
 ۵۱۹ ۴۸۵، ۴۵۷،  
 اصفهان (استان) ۳۸۰  
 اصل یکنواختی ۱۳۸  
 اصلاح مراتع ۱۳۷  
 اصلاحات ارضی ۱۶۴، ۱۵۵،  
 اصلاحات ارضی - ایران ۲۶۸  
 اصول علم جغرافیا (کتاب) ۲۲۸  
 اصول کارتوگرافی، رشته جغرافیا (کتاب) ۴۵۳  
 اصول ناوبری هوایی عمومی و خصوصی برای پروازهای نقشه برداری (کتاب) ۶۱۴، ۵۶۰  
 اصول و مبانی جغرافیایی ریاضی (زمین در فضا) (کتاب) ۵۳۴  
 اصول و مبانی عمران ناحیه ای (کتاب) ۰۳۳  
 اطلاعات جغرافیایی ۶۳۰  
 اطلاعات عمومی ۲۴۴، ۲۳۳،  
 اطلاعات ماهواره ای ۰۹۱  
 اطلس ابرها (کتاب) ۵۳۴  
 اطلس بطلمیوس ۰۰۲  
 اطلس تهران ۷۷ (کتاب) ۵۷۵  
 اطلس زبان شناسی ۱۴۳  
 اطلس کامل شهر تهران (کتاب) ۰۳۳  
 اطلس کشاورزی ایران (کتاب) ۴۳۳  
 اطلس گویا و گنگ ایران و جهان (کتاب) ۴۱۳  
 اطلس معاصر گیتاشناسی (کتاب) ۳۶۶  
 اعلامیه باربادوس ۲۲۱  
 افریقا ۰۷۶  
 افریقای جنوبی ۱۸۷  
 افریقای مرکزی (RCA) ۱۹۷

افزایش جمعیت ۰۰۷، ۰۰۶،  
 افغانستان ۵۵۱، ۲۱۰،  
 اقتصاد ۳۴۹  
 اقتصاد ایران ۴۴۴  
 اقتصاد بیمه ۳۱۵  
 اقتصاد کشاورزی ۱۸۴  
 اقلیم ۲۷۵، ۱۲۸،  
 اقلیم حیاتی ایران ۱۴۲  
 اقلیم شناسی ۵۰۸، ۴۴۶، ۳۵۷، ۱۲۳، ۱۲۰،  
 ۶۳۳، ۵۲۰،  
 اقلیم شناسی (کتاب) ۲۲۴  
 اقیانوس آرام ۳۵۷  
 اقیانوس ها ۶۳۳  
 اقیانوسها و دریاها ۳۳۸ ۳۳۳، ۲۲۷،  
 اقیانوسها و دریاها - آلودگی ۲۲۷  
 اقیانوسها و دریاها ۳۳۰  
 اکتشاف ۳۴۱  
 اکتشافات جغرافیایی پوشش های گیتاشناسی (کتاب) ۴۵۳  
 اکوادور ۲۳۵  
 اکوسیستم های طبیعی (کتاب) ۴۵۳  
 اکوسیستم های ناپایدار ۵۰۱  
 اکولوژی ۰۷۴  
 اکولوژی، علم محیط زیست (کتاب) ۰۳۳  
 ال نینو ۵۵۰  
 البحار العظیمه ومايجرى مجراها (کتاب) ۲۵۹  
 الجزایر ۲۴۹  
 السالوادور ۲۶۰  
 امارت متحده عربی ۲۷۰  
 امتحان ۴۸۶  
 امریکا ۳۲۸، ۲۸۴،  
 امکان گرایی ۳۴۱  
 امکانات آموزشی ۶۶۳  
 امکانات فرهنگی ۶۶۳  
 امنیت ملی ۵۲۵  
 امواج ۱۱۲  
 امواج زلزله ای ۱۱۲  
 امیش (قوم) ۱۷۲  
 انالز دو ژئوگرافی (نشریه) ۴۳۴  
 انتخاب منظر ۶۰۸  
 انجمن بین المللی کارتوگرافی ۶۱۳  
 ۳۹۲  
 انجمن جغرافیای انگلستان ۴۳۵  
 انجمن جغرافیدانان ۶۵۰

انجمن جغرافیدانان ایران ۴۳۵  
 انجمن جغرافیایی انگلستان ۵۸۵  
 انجمن ملی جغرافیایی ۳۱۴  
 اندونزی ۲۹۷  
 اندیشه های جغرافیایی ۱۴۶، ۱۴۰، ۱۲۷،  
 اندیشه های جغرافیایی ۶۲۲  
 انرژی ۱۲۰، ۰۹۲، ۰۴۹، ۰۳۷، ۰۲۰،  
 ۴۸۴، ۲۵۱،  
 انرژی الکتریکی ۲۹۳  
 انرژی خورشیدی ۲۵۱  
 انسان ۵۲۲، ۱۶۰، ۰۵۵،  
 انسان اولیه ۰۹۴  
 انسان - تاثیر بر محیط ۵۲۲  
 انسان - محیط ۱۸۸  
 انسان قرن ۲۰ ۰۲۰  
 انسان نئاندرتال ۰۹۴  
 انسان و محیط ۳۱۷، ۰۰۳،  
 انسان و محیط زیست ۰۵۵  
 انسان، جامعه و محیط زیست (کتاب) روستاهای ایران (کتاب) ۴۶۲  
 انفجار اتمی ۱۳۹  
 انقلاب اسلامی انگلستان ۱۷۴  
 ۴۸۹، ۴۷۷، ۴۶۴، ۳۹۲، ۳۱۰،  
 ۴۹۸  
 انگلستان (کتاب) ۴۲۲  
 انواع آب های شیرین ۰۲۴  
 انواع جزر و مد ۱۰۶  
 انواع خرما ۰۸۰  
 اوجان ۳۰۷، ۳۲۲  
 اوجان - اوضاع اقتصادی ۳۰۷  
 اورامان ۵۵۶  
 اوروگوئه ۳۲۶  
 اوزن ۴۱۸  
 اوضاع اقلیمی ۱۶۹، ۱۷۸، ۵۱۶، ۵۵۳  
 اوضاع طبیعی ۶۷۱  
 اوضاع کلی جهان اسلام (کتاب) ۲۵۰  
 اوگاندا ۳۳۶  
 اهداف آموزشی ۰۰۱، ۰۱۷، ۰۱۹، ۰۳۵، ۰۷۵  
 ۱۰۱، ۱۱۱  
 ۰۶۵، ۰۷۸  
 اهمیت دام ۳۵۷، ۳۸۲، ۴۳۶  
 ایالات متحده امریکا ۲۸۴، ۳۲۸، ۳۲۸

ایتالیا ۳۵۰  
 ایتالیای جنوبی ۵۹۷  
 ایدئولوژی ۳۹۴  
 ایران ۰۶۳، ۰۶۵، ۰۹۴، ۰۹۹، ۱۵۴،  
 ۳۶۵، ۳۷۴، ۳۷۶، ۲۹۹، ۱۹۸،  
 ۵۰۸، ۵۰۷، ۴۸۸، ۴۸۲، ۴۱۹،  
 ۵۵۲، ۵۵۱، ۵۴۶، ۵۳۵، ۵۱۶،  
 ۵۸۴، ۵۷۱، ۵۷۰، ۵۶۶، ۵۵۳،  
 ۶۰۷  
 ایران امروز (کتاب) ۴۳۳  
 ایران - جغرافیا ۳۱۳  
 ایرلند ۳۷۵  
 ایستگاه های هواشناسی ۶۶۴  
 ایسلند ۳۸۸  
 ایل ها، چادرنشینان و طوایف عشایری ایران (کتاب) ۲۱۱  
 ایلات و طوایف کرمانشاهان (کتاب) ۴۴۴  
 ایلات و عشایر ۴۲۹، ۴۱۶،  
 اینترنت ۶۳۰  
 ب:  
 باد ۵۶۲، ۳۳۱، ۲۵۲، ۲۴۳، ۱۹۹،  
 ۵۹۹  
 بادها ۱۲۶  
 بادهای موسمی ۶۶۹  
 باران و بارندگی ۵۱۶، ۵۰۷، ۴۵۹، ۳۹۷، ۳۱۸،  
 ۵۵۳، ۵۴۲،  
 باربادوس (کشور) ۴۰۳  
 بارندگی در ایران ۱۵۴  
 باروری ۲۵۵  
 بارون فون ۳۰۵  
 بازار ۲۷۶  
 بازار آق قلا ۶۶۱  
 بازار قیصریه لار ۶۰۹  
 بازار هفتگی (بازار آزاد) ۶۶۱  
 بازارهای دوره ای ۲۷۶  
 بازدید علمی ۶۵۲، ۵۲۷، ۵۰۴،  
 بازدید علمی در جغرافیا ۶۵۲  
 بازدیدهای علمی جغرافیایی ۵۱۴، ۵۱۱،  
 بازساخت جغرافیایی ۶۰۷  
 باطلاق گاوخونی ۳۹۷، ۳۷۸،  
 باهاما ۴۱۰  
 بحرین ۴۳۲  
 بخش مرکزی شهر قم ۴۹۳  
 بخش مرکزی شهرها ۴۹۳

۵۴۴	(کتاب)	۵۱۲	بنین - اوضاع اقلیمی	۴۲۲	بر ساحل کویر نمک (کتاب)
۱۹۱	پیدایش شهرها	۵۱۲	بنین - وضع سیاسی و اجتماعی	۳۱۷	برخورد محیطی
۳۷۲	پیدایش عالم	۵۱۲	پاپواگینه نو	۵۳۸	بردسکن
۱۶۷	پیدایش کره ماه	۵۳۳	پادگانها	۱۰۵	بررسی
۲۵۰	پیش بینی هوا (کتاب)	۵۳۳	پارک ملی دریاچه ارومیه	۱۵۴	بررسی آماری
۴۰۷	پیکرشناسی زاگرس	۵۳۳	پارکها	۱۸۲	بررسی روستاها
۲۰۵	پیکره های ماسه ای مدفون	۵۶۱	پاکستان	بررسی مسائل جمعیت روستایی	استان یزد (کتاب)
۶۳۷	پیمایش با نقشه	۵۷۴	پالئوژئومورفولوژی	۳۱۲	بررسی و شناخت جغرافیایی منابع آبی
	ت:	۵۹۴	پایتختها	۴۶۲	بررسی های اقلیمی
۴۴۶	تابش خورشید	۵۹۴	پایتختها	۱۷۸، ۱۶۹	بررسی های اقلیمی
۴۲۴	تاجیکستان	۵۹۳	پایگاه علم جغرافیا در ایران (کتاب)	۴۴۲	برزیل
۱۲۷	تاریخ جغرافیا	۵۳۰	پایگاه های اطلاعاتی	۶۳۴	برفساب
۰۰۲	تاریخچه	۶۳۰	پایگاه های جغرافیایی	۴۹۹	برنامه ریزی
	تاریخچه جغرافیا در تمدن اسلامی	۵۳۴	پایگاههای اطلاعاتی	۲۸۱	برنامه ریزی آموزشی
۲۳۶	(کتاب)	۵۷۲	پدیدپ کارستیک	۶۶۱	برنامه ریزی بازار
۶۴۶	تاریخچه مانیل	۵۵۰	پدیده ال نینو	برنامه ریزی درسی	۰۸۷، ۰۶۱
	تازه هایی درباره : عکسبرداری	۶۲۸	پدیده های جغرافیایی	برنامه ریزی درسی - انگلستان	
	هوایی و فتوگرامتری تحلیلی	۵۵۲	پدیده های دریایی	۲۶۵	
۴۶۵	(کتاب)	۵۴۶	پدیده های دریاچه ای	برنامه ریزی درسی جغرافیا	۰۶۱
۳۹۵، ۰۳۸	تئوری مکان مرکزی	۵۵۲	پدیده های کارستی	برنامه ریزی درسی - آمریکا	۲۱۸
۶۶۴، ۳۸۰، ۳۱۸	تبخیر	۵۳۵	پدیده های کریونیوال	برنامه ریزی شهری	
۰۲۳	تبخیر و تعرق	۵۳۵	پدیده های یخچالی	۵۷۳، ۳۹۸، ۳۳۱، ۲۳۷	
۰۴۹، ۰۳۷	تبدیل انرژی	۶۲۳	پراکندگی جغرافیایی	برنامه ریزی فیزیکی	۲۳۷
۴۰۰، ۳۰۲	تبریز	پرستش و پاسخ	۰۴۴، ۰۳۰، ۰۲۹، ۰۲۸، ۰۲۷، ۰۷۲، ۰۵۹، ۰۴۶، ۰۴۵	برنامه ریزی منابع طبیعی	۶۵۹
	تپه های ماسه ای	پرستشهای جغرافیایی	۰۱۱	برنامه ریزی ناحیه ای	۰۳۹
۲۷۸، ۲۱۳، ۱۹۹		پرستشهای جغرافیایی	۴۳۰	برنج	۵۹۶، ۲۵۳
۲۱۳	تپه های ماسه ای طولی	پرستشهای جغرافیایی	۱۹۸	برونتی	۴۵۱
۲۱۳	تپه های ماسه ای عرضی	پرستشهای جغرافیایی	۲۸۸	بزرگان سیستان (کتاب)	۲۲۴
۳۳۲	تشبیه ماسه های روان	پرشدگی غارها	۱۹۸	بزرگراه شهید کلانتری	۲۶۹
۴۲۹	تجارت	پرفشارهای مجاور حاره ای	۱۹۸	بشاگرد: گذری بر جهات محرومیت منطقه (کتاب)	۲۹۸
۶۶۰	تجهیزات شهری	پرندگان	۱۹۹	بلاهای طبیعی	۳۱۵
۶۰۹، ۵۸۷، ۴۵۵	تحقیق	پرورش دام	۵۱۰	بلاهای طبیعی	۰۰۳
	تحقیق در زمینه بیابانی شدن (ایران - توران) (کتاب)	پزشکی	۵۱۰	بلزیک	۴۶۱
۳۲۷		پژوهش در سیمای طبیعی ایران (کتاب)	۵۱۰	بلغارستان	۴۷۴
۵۴۹، ۵۴۰، ۴۵۵	تحقیقات جغرافیایی	پژوهش نامه، راهنمای پژوهش در تاریخ	۵۱۰	بلندترین کوهها	۱۵۱
۱۸۲	تحقیقات روستائی	پژوهش های ناحیه ای	بیست و نهمین کنگره جغرافیا	بلوچستان	۲۲۰، ۲۰۳
۲۷۲	تحلیل اکولوژیک	پژوهشهای جغرافیایی	۶۳۲	بلیز (کشور)	۴۹۶
۰۱۷	تحلیل زیست محیطی	پژوهشهای جغرافیایی (نشریه) کرمانشاهان (باختران) (کتاب)	۱۶۲	بم	۲۹۶
	تحلیل مکانی در جغرافیای انسانی	پژوهشهای جغرافیایی	۳۴۸	بندر آق گنبد	۲۵۸
۴۶۸	(کتاب)	پوشش گیاهی	۶۵۷	بندر رحمانلو	۳۰۹
	تحلیل های کمی در ژئومورفولوژی	پولادشهر	۳۶۲	بندر گلمانخانه	۳۰۹
۳۱۲	(کتاب)	پیاده روها	۲۹۳	بندرها	۳۰۹
۰۰۱	تحولات آموزشی	پیازه، ژان	۲۵۲	بنگاه اصلاح امور اجتماعی دهات	
۶۶۳	تحولات جمعیتی	پیام یونسکو، چشم اندازهای زنده	۳۱۵	بنگاه عمران روستایی	۳۰۳
۶۶۲	تحولات شهری - کرمانشاه		۱۳۴	بنگلدش	۵۹۶، ۵۰۵
۳۳۰	تختانهای دریایی		بینش اسلامی و پدیده های جغرافیایی، مقدمه ای بر جغرافیای سرزمینهای اسلامی (کتاب)	بنین	۵۱۲
۳۳۰	تختانهای رودخانه ای			بنین - اوضاع اقتصادی	۵۱۲
۱۷۷، ۱۶۸	تخریب				
۰۰۳	تخریب جنگل ها				

تخریب مراتع	۱۳۷
تدریس	
۴۵۴، ۴۲۷، ۴۰۶، ۳۸۳، ۳۸۱،	
۵۱۵، ۵۰۹، ۴۸۸، ۴۸۳، ۴۷۷،	
۵۵۸، ۵۲۷، ۵۲۱، ۵۱۸، ۵۱۷،	
۵۷۸، ۵۷۶،	
تدریس جغرافیا	۶۶۶، ۶۲۹،
ترافیک	۵۷۹
ترافیک - تهران	۲۱۶
تراکم جمعیت	۵۸۴، ۵۶۹، ۲۷۵،
ترانزیت	۳۴۶
ترکمنان	۵۰۰
ترکمنستان	۵۷۱، ۵۵۱، ۴۲۴،
ترکیه	۵۷۰، ۵۵۱، ۴۱۷،
تسلیحات	۳۵۵
تشعشع خورشید	۴۵۷
تصادفهای ترافیکی	۵۷۹
تساویر جغرافیایی	۵۶۸
تساویر حرارتی	۵۷۲
تساویر لندست تی. ام.	۵۷۲
تساویر ماهواره ای	۳۷۱، ۱۳۹،
تعرق پتانسیل	۶۶۴
تعریف جغرافیا	۳۹۴، ۳۹۱، ۳۵۶،
تعریف علم جغرافیا	۴۲۳
تعلیم و تربیت (قوم امیش)	۱۷۲
تعیین حوزه نفوذ شهر	۳۴۷
تغذیه	۳۲۰
تغییر برنامه	۰۲۵
تغییرات آب و هوا	۱۸۰
تغییرات آب و هوایی	۴۴۸، ۴۱۸،
تغییرات اقلیمی	
۳۴۴، ۳۴۲، ۳۱۵، ۱۲۸، ۰۵۵،	
۵۳۹، ۵۳۵، ۵۲۰، ۵۰۸، ۳۹۹،	
تغییرات درجه حرارت	۵۳۹
تغییرپذیری اقلیمی	۳۴۲
تفت	۶۰۹، ۵۸۲،
تفتان	۱۳۶
تفسیر عکس ماهواره ای	۰۱۰
تقسیم آب	۱۷۵، ۱۶۵،
تقسیم هندوستان	۱۸۵
تقسیمات کشوری	۵۶۶
تقطیع اراضی	۱۳۳
تقویم نجومی	۱۴۴
تکنولوژی	۵۲۲
تکنولوژی آموزشی	۴۳۹
تکنیک لیتون	۶۲۶
تکنیک های ارزیابی چشم-انداز	
۶۲۶	
تکنیک های پیشرفته نقشه برداری	
(کتاب)	۶۱۴

تکنیک های تحقیق	۱۸۲
تمدن	۳۴۴
تمدن شهری	۱۹۱
تمدن و طبیعت	۱۴۷
تمدن ها	۱۱۷
تمرکززدایی	۲۱۶
تنگه های زاگرس	۳۸۵
تنگه هرمز	۳۶۰، ۳۴۶، ۳۳۳،
توانهای محیطی ایران (کتاب)	
۳۸۹	
توپوگرافی	۲۰۵
توریسم	۳۶۱
توزیع فضائی	۲۲۷
توزیع فضایی دوبعدی	۵۸۶
توزیع نقطه ای	۵۸۶
توسعه اقتصادی محلی	۶۰۰
توسعه	۰۶۴
توسعه انسانی	۵۷۱
توسعه جهانی (نشریه)	۳۹۰
توسعه روستاها	۰۶۴
توسعه شهری	۶۶۲، ۶۴۶،
تولید انرژی جدید	۰۹۲
تهران	۳۵۸، ۲۱۶،
تهران - مسکن	۶۶۰
تهران - میدان ها	۳۱۶
ث:	
ثبت زلزله	۰۸۶
ثروتی، محمدرضا	۳۱۱
ج:	
جاجرود	۴۴۹
جازموریان	۲۲۰، ۲۰۳،
جانداران دریائی - پرورش	
۲۲۷	
جاینام ها	۶۴۲
جئوگرافیکال رویو (نشریه)	۴۳۴
جئوگرافیکال ژورنال (نشریه)	
۴۳۴	
جبرگرای محیطی	۳۴۱
جریانات واریزه ای	۶۳۴
جریانهای اقیانوسی	۱۶۱
جزر	۴۲۵
جزر و مد	۰۲۷
جزرو مد	۱۰۶
جزرومد	۲۵۱
جزیرپ اسلامی	۲۵۸، ۲۴۶،
جزیره ابوموسی و جزایر تنب بزرگ و	
تنب کوچک (کتاب)	۴۳۳
جزیره قویون داغی	۲۸۳، ۲۶۹،

جشنواره تدریس جغرافیا	۶۶۶
جغرفیای	۵۰۰
جغرافیا	
۲۳۹، ۲۲۶، ۱۴۰، ۰۶۱، ۰۰۸،	
۲۸۲، ۲۷۱، ۲۶۷، ۲۶۵، ۲۶۲،	
۳۳۵، ۳۱۹، ۳۱۴، ۳۱۳، ۳۰۱،	
۳۵۶، ۳۵۵، ۳۵۴، ۳۴۳، ۳۳۹،	
۳۹۴، ۳۹۳، ۳۹۲، ۳۸۱، ۳۶۷،	
۴۲۷، ۴۲۶، ۴۲۳، ۴۰۶، ۳۹۵،	
۴۴۵، ۴۴۳، ۴۴۱، ۴۳۹، ۴۳۶،	
۴۷۸، ۴۷۶، ۴۶۸، ۴۵۶، ۴۵۵،	
۵۰۴، ۴۹۱، ۴۸۹، ۴۸۸، ۴۸۳،	
۵۱۸، ۵۱۷، ۵۱۶، ۵۱۱، ۵۰۹،	
۵۳۰، ۵۲۸، ۵۲۷، ۵۲۶، ۵۲۴،	
۵۶۳، ۵۵۸، ۵۴۵، ۵۴۱، ۵۴۰،	
۵۸۳، ۵۷۸، ۵۷۶، ۵۶۸، ۵۶۵،	
۶۰۱، ۵۹۸، ۵۹۰، ۵۸۶، ۵۸۵،	
جغرافیا در آستانه ورود به قرن	
بیست و یکم (کتاب) - نقد و بررسی	
۵۳۱	
جغرافیا شفر	۳۷۹
جغرافیا - آزمونها	۴۸۶، ۴۱۱،
جغرافیا - آزمونها و تمرینها	۴۸۶
جغرافیا - آموزش	۰۲۵
جغرافیا - پرسشها و پاسخها	۴۱۱
جغرافیا - تحقیق	۳۴۳
جغرافیا - معلومات عمومی	۲۳۳
جغرافیا و برنامه ریزی شهری کرمان	
(کتاب)	۳۷۷
جغرافیا و جغرافیدانان (کتاب)	
۳۴۱	
جغرافیا و جمعیت	۱۴۸
جغرافیا و دانشمندان اسلامی	
۰۳۴	
جغرافیا و ساخت شهر کرمان	
(کتاب)	۴۱۳
جغرافیا و سیمای دیارما	
(قیروکارزین) (کتاب)	
۵۳۴	
جغرافیا: مجموعه مباحث و روشهای	
شهرسازی (کتاب)	۳۳۷
جغرافیا، تاریخ و مفاهیم (کتاب)	
۵۷۵	
جغرافیا، ترکیبی نو (کتاب)	
۵۲۹، ۵۲۳، ۴۷۵،	
جغرافیا، ترکیبی نو (کتاب) - نقد و	
بررسی	۵۲۹
جغرافیای آبها	۲۲۷، ۱۱۲،
جغرافیای اجتماعی	۲۱۲
جغرافیای استانها	۰۱۵

جغرافیای استراتژیک	۵۲۵
جغرافیای استقرارگاه روستایی	
۲۱۵	
جغرافیای اقتصادی	
۱۷۰، ۱۰۷، ۰۹۲، ۰۹۰، ۰۳۸،	
۵۹۶، ۳۶۵، ۳۷۶، ۳۴۸، ۱۷۹،	
۶۰۳	
جغرافیای انسانی	
۲۶۲، ۲۱۲، ۱۸۸، ۱۴۶، ۰۰۴،	
۶۵۸، ۴۵۶، ۴۳۶، ۴۰۵،	
جغرافیای انسانی (کتاب)	۲۱۲
جغرافیای پول	۰۳۱
جغرافیای پیش دانشگاهی	۵۵۸
جغرافیای تاریخی	۴۵۶، ۱۰۳،
جغرافیای تاریخی شهرها (کتاب)	
۳۵۲	
جغرافیای تاریخی و تاریخ مفصل	
۳۳۷	
جغرافیای جمعیت	
۲۵۵، ۰۲۲، ۰۰۶، ۰۰۵، ۰۰۴،	
۶۱۶	
جغرافیای جمعیت ایران (کتاب)	
۲۶۱	
جغرافیای جنگل ها	۴۱۹، ۳۳۸،
جغرافیای خاکها	۱۲۵
جغرافیای خوانسار (کتاب)	۴۶۲
جغرافیای دیرینه (کتاب)	۳۱۲
جغرافیای رمزی	۱۳۲
جغرافیای روستائی	۱۴۹
جغرافیای روستایی	
۲۸۵، ۲۵۳، ۲۱۵، ۲۰۲، ۱۸۲،	
۵۷۷، ۴۴۷، ۴۴۰، ۳۰۳، ۲۸۶،	
۶۱۱، ۶۰۲، ۵۹۱، ۵۸۱،	
جغرافیای ریاضی	
۴۲۵، ۲۰۱، ۱۹۵، ۱۹۳،	
جغرافیای زبانی	۱۴۳
جغرافیای زیستی	
۶۲۳، ۳۲۵، ۱۴۲،	
جغرافیای زیستی (کتاب)	۴۷۵
جغرافیای زیستی دیرینه و حال	
(کتاب)	۴۳۳
جغرافیای سیاسی	
۳۴۶، ۱۸۵، ۱۲۴، ۰۹۳، ۰۵۰،	
۴۸۱، ۴۲۴، ۳۶۰، ۳۵۵،	
جغرافیای سیاسی خاورمیانه و	
شمال آفریقا (کتاب)	۲۹۸
جغرافیای شهری	
۳۰۴، ۲۴۸، ۲۳۷، ۲۱۶، ۱۹۱،	
۳۵۸، ۳۴۷، ۳۴۵، ۳۲۹، ۳۱۶،	
۴۷۰، ۴۶۹، ۴۳۷، ۳۷۰، ۳۵۹،	



۰۶۵	حیوانات باربر	۳۵۷	چرخندها	جغرافیدانان	۵۱۹، ۴۹۵، ۴۹۳، ۴۸۱، ۴۷۲،
۲۶۹	حیوانها	۰۲۴	چرخه آب	۰۹۶، ۰۸۱، ۰۶۷، ۰۶۰، ۰۴۷،	۶۶۰، ۶۰۹، ۶۰۰، ۵۹۵، ۵۹۲،
		۱۳۹	چرنوبیل	۴۰۵، ۳۹۲، ۳۷۹، ۳۶۷، ۱۰۸،	جغرافیای طبیعی
	خ:	۶۲۶، ۱۱۳	چشم انداز	۴۶۸، ۴۵۶، ۴۴۵، ۴۳۶، ۴۲۶،	۵۰۷، ۳۶۵، ۲۶۲، ۱۷۱، ۱۴۶،
۲۸۰، ۲۵۷	خارک	۱۸۹	چشم انداز روستایی	۵۴۵، ۴۷۸،	۶۷۱، ۶۵۹، ۶۳۶،
۲۵۷	خارک - تاریخ	۱۸۹	چشم انداز طبیعی	۳۰۵	جغرافیای طبیعی استان کرمانشاه
۳۲۰، ۴۸۴، ۲۴۳، ۲۷۵	خاک	۱۸۹	چشم انداز فرهنگی	جغرافیدانان جهان	(کتاب) ۵۱۳
۲۰۷، ۲۴۳	خاک - فرسایش	۰۷۴	چشم انداز طبیعی	جغرافیدانان - ایالات متحده	جغرافیای عالم (کتاب) ۲۵۹
۳۴۸	خاک - نمک ها	۵۹۸	چشم اندازها	جغرافیدانان - ایران	جغرافیای عالم اسلام (کتاب)
۴۵۷	خاک - یخبندان	۶۲۴	چشم اندازهای جغرافیایی	جغرافیدانان مسلمان	۲۵۹
۴۱۷، ۴۲۴، ۵۵۴	خاورمیانه	۶۵۷	چشمه ها	جمعیت	جغرافیای عالم در پنج مقصد
	خبرنامه مرکز سنجش از دور ایران	۰۳۳	چشمی در آسمان (کتاب)	۰۸۹، ۰۷۳، ۰۶۸، ۰۶۴، ۰۲۲،	(کتاب) ۲۵۹
۴۶۲	(نشریه)	۶۵۶	چهارمحال بختیاری	۲۷۵، ۲۵۴، ۲۱۶، ۲۰۶، ۱۴۸،	جغرافیای عمومی استان کردستان
۶۰۷	خدمات درمانی	۰۰۶، ۰۸۹، ۲۶۶، ۴۶۷	چین	۴۱۶، ۳۷۰، ۳۲۱، ۳۰۷، ۲۹۱،	۳۳۷
۴۵۰	خراسان			۵۴۷، ۵۰۳، ۵۰۲، ۴۹۹، ۴۹۵،	جغرافیای فرهنگی ۴۸۱، ۴۵۶،
۰۸۰	خرما		ح:	۵۸۴، ۵۶۹،	جغرافیای قدیم (شاید = هفت
۵۰۱، ۰۵۳	خشکسالی	۲۴۵، ۴۵۸	حاشیه نشینی	جمعیت جهان ۱۰۵، ۱۴۵، ۰۲۰	کشور) (کتاب) ۲۵۹
۵۸۴	خشکیها	۴۴۶، ۲۵۲	حرارت	جمعیت چین ۰۸۹	جغرافیای کاربردی و توسعه (نشریه)
۰۱۴	خط بین المللی زمان	۵۸۹، ۴۷۹	حرکات دامنه ای	جمعیت عشایری ایران ۴۱۶	۴۳۴
۳۹۸	خطرات محیطی	۱۹۵	حرکات زمین	جمعیتی ۶۶۳	جغرافیای کاربردی و مکتبهای
۳۷۱، ۵۳۹	خلیج فارس	۱۳۸	حرکات کوهزائی	جمهوری آذربایجان شوروی ۲۸۲	جغرافیایی (کتاب) ۲۷۹
	خلیج فارس و نقش استراتژیک تنگه	۱۴۴	حرکت انتقالی زمین	جمهوری اسلامی ایران	جغرافیای کاشان (کتاب) ۲۵۹
۳۸۹	هرمز (کتاب)	۱۴۴	حرکت وضعی زمین	۲۶۸	جغرافیای کوچ نشینی (کتاب)
۴۹۲	خلیج گرگان	۰۱۶	حرمت حیات	جمهوری دموکراتیک بوریکنافاسو	۳۸۹
۰۳۰	خلیج مکزیک	۱۳۷	حفاظت از مراتع	۵۷۴	جغرافیای کوچ نشینی (مبانی و
۴۱۸	خورشید	۱۱۸	حفاظت خاک	جنبش سبز ۶۰۰	ایران) (کتاب) ۴۴۴
۵۹۳	خورشید گرفتگی (کتاب)	۲۱۱، ۲۱۱	حفاظت خاک (کتاب)	جنبشهای زمین ۰۸۶	جغرافیای گیاهی ۲۵۲
۰۸۰	خوروبایانک	۶۶۵	حفاظت منابع آب	جنبشهای زمین ساختی ۰۱۳	جغرافیای گیلان (کتاب) ۳۲۷
۲۲۹	خوزستان	۰۱۶	حفظ محیط زیست	جنگ ۳۵۵	جغرافیای لرستان (کتاب) ۲۵۹
		۶۵۹	حفظ منابع طبیعی	جنگ خلیج فارس ۵۷۰	جغرافیای لهجه ها ۱۴۳
	د:		حقوق بین الملل دریاها	جنگل و جنگلداری ۴۱۹، ۴۵۰	جغرافیای لهستان (کتاب) ۲۵۹
۴۲۹	دامپروری	۳۳۳، ۳۴۶، ۳۶۰		جنگل های ایران ۱۴۲	جغرافیای موضوعی ۶۲۳
۰۶۵، ۰۷۸، ۲۵۳	دامداری	۶۵۸	حکومت	جنگلهای مداری ۱۶۱	جغرافیای ناحیه ای
۴۲۸، ۶۳۴	دامنه ها		حکومت، سیاست و عشایر (از	جهان نما ۰۰۲	۳۷۹، ۴۵۶، ۲۲۶، ۳۶۷
۴۲۸	دامنه های وال مارینری	۲۶۱	قاجاریه تا کنون (کتاب)	جهان های درونی جغرافیا:	جغرافیای نظریه ای ۴۸۱
۰۹۱	دانش جغرافیا	۵۰۸	حلقه های درخت	موضوعات در جغرافیای معاصر	جغرافیای نظریه ای - کتابشناسی
۰۰۱	دانش جغرافیایی		حمل و نقل	آمریکا (۱۹۹۲) (کتاب) ۳۹۳	۴۸۱
۴۳۶	دانش منطقه ای	۲۱۶، ۳۰۰، ۵۷۹، ۵۹۲		جهانگردان مسلمان در قرون	جغرافیای هند (کتاب) ۲۵۹
۳۳۵	دانشسرای تربیت معلم	۳۱۵	حوادث	وسطی (کتاب) ۲۳۶	جغرافیای آب ها: اقیانوسها،
	دانشگاهها و مدارس عالی - آزمونها	۵۷۹	حوادث ترافیکی	جهانگردی	دریاها، دریاچه ها (کتاب) ۲۷۹
۴۸۶	دانشگاهها و مدارس عالی - ایران	۴۹۴	حوزه کاشان	۵۸۷، ۰۶۶، ۲۹۳، ۵۲۴، ۵۳۶	جغرافیای زبانی ۳۰۱
۴۴۰، ۴۴۷	دانشگاهها و مدارس عالی - پرسشها	۳۵۹	حوضه نفوذ	جهانگردی و فرهنگ ۰۶۶	جغرافیای زیستی
۴۱۱	و پاسخها	۳۴۸	حوضه آبریز کرادو (ایالات متحده)		۰۴۹، ۰۷۴، ۰۳۷
۴۸۶	دانشگاهها - آزمونها	۱۵۰	حوضه آبخیز زاینده رود	چ:	جغرافیای طبیعی دریاها و سواحل
۰۳۴	دانشمندان اسلامی	۱۶۶	حوضه آبریز	چاله های برفی ۶۳۴	(کتاب) - نقد و بررسی ۶۱۵
۱۱۰	دبی	۳۷۸	حوضه باطلاق گاوخونی	چاه آب ۱۸۹	جغرافیای موثر و تحولات ابرکوه و
۵۷۱	درآمد ناخالص ملی	۰۴۵	حوضه نفتی	چاه بهار ۱۵۹	راه ابریشم، بررسی عوامل
	درآمدی بر مبنای جغرافیای	۳۷۸	حوضه های بسته فلات ایران	چرا شبها تاریک است؟ (کتاب)	جغرافیایی موثر و تحولات
		۲۸۷	حیوان ها	۵۶۰	اکویستم (کتاب) ۳۳۷
				۳۵۷	جغرافیدان و کودک (مقاله) ۳۹۲

اقتصادی (کتاب) ۵۱۳  
 درخت قربانی ۰۸۰  
 درختچه چای ۰۴۴  
 درس تخصصی انگلیسی برای رشته جغرافیای طبیعی (کتاب) نقد و بررسی ۵۵۹  
 درسنامه برنامه ریزی توسعه روستایی (کتاب) ۳۲۷  
 درمان ۶۰۷، ۳۳۴  
 دریا ۱۱۲  
 دریاچه ارومیه ۳۴۹  
 دریاچه زریوار - کردستان ۶۶۸  
 دریاچه ارومیه ۲۶۹، ۲۵۸، ۲۴۶، ۲۳۲، ۱۹۲، ۲۸۳، ۲۲۵، ۳۰۹، ۲۹۵، ۳۳۴، ۳۶۱  
 دریاچه ارومیه - جغرافیا ۲۰۸  
 دریاچه ایسبک کول ۱۸۱  
 دریاچه زریوار ۶۶۵، ۶۱۰، ۶۵۷  
 دریاچه ها ۶۵۷، ۶۶۵، ۶۶۸  
 دریاچه هامون ۲۰۴  
 دریاچه های ایران ۲۹۵، ۲۳۲، ۲۲۳، ۱۹۲  
 دریاچه های کوهستانی ۱۸۱  
 دریافت انرژی ۱۲۰  
 دریانوردان ۳۲۸  
 دریانوردی ۳۲۸  
 دریای خزر ۴۹۲، ۲۸، ۴۶۰  
 دریای خزر (کتاب) ۶۰۶  
 دریای خزر (جلگه گرگان) ۶۶۴  
 دریای عمان ۴۶۳  
 دستها و نقشها (کتاب) ۳۷۷  
 دشت رفسنجان ۲۷۸، ۴۱۵  
 دشت سیستان ۱۶۶  
 دشت سیلاخور ۵۳۷  
 دشت گرگان ۶۶۴  
 دشت مریوان ۶۱۰  
 دشت ورامین ۴۴۹  
 دشتاب ۳۶۴  
 دشتها ۲۷۸  
 دق ها ۵۹۹  
 دکسیداس، سی. ا. ۵۷۳  
 دما ۴۴۶  
 دماسنجی ۵۹۷  
 دمه ۰۹۸  
 دوران قاجار ۰۸۱، ۰۶۷  
 دوران های زمین شناسی ۶۶۸  
 دوره یخبندان ۵۲۰  
 دورسنجی ۳۳۹  
 دوره اسلامی ۱۲۷

دوره های سرد ۵۹۷  
 دوره های گرم ۵۹۷  
 دوره های یخچالی ۵۳۵  
 دوگاما، واسکو ۳۲۸  
 دولت ۴۳۷  
 ده مقاله درباره ترویج کشاورزی ۳۲۷  
 دی اکسیدکربن ۴۰۹  
 دیباچه ای بر جغرافیای تاریخی فریدن (کتاب) ۵۳۴  
 دیدگاه ناحیه ای ۱۸۸  
 دیدگاههای نو در جغرافیای شهری (کتاب) ۴۷۵  
 دیرینه سنگی ۴۱۴  
 دیکتاتورهای کارتلها (کتاب) ۰۳۳  
 دین ۵۰۳  
 دینامیک شهری یا پویایی شهرها (کتاب) ۴۷۵  
 دیوبی، جان - شیوه های نو در جغرافیا ۶۲۹  
 ذ: ۲۱۴  
 ذوب آهن ۲۱۴  
 ر: ۲۳۸  
 راش ۲۱۶  
 رانندگی - تهران ۳۴۹، ۳۶۱  
 راه آهن ۳۴۹، ۳۶۱  
 راهکارهای آموزش جغرافیا (کتاب) ۵۴۴  
 راهنمای آموزش ترویج (کتاب) ۳۲۷  
 راهنمای تهیه نقشه های موضوعی از تصاویر ماهواره ای (کتاب) ۵۶۰  
 راهنمای رهیافت های گوناگون ترویج (کتاب) ۳۵۲  
 راهنمای مفصل ایران (جلد ۲۲) استان هرمزگان (کتاب) ۲۹۸  
 رتبه های رود ۱۹۴  
 رده بندی ۳۰۶، ۵۱۰  
 رده نمایی ۵۸۶  
 رسوب ۲۲۰، ۲۷۸، ۴۴۸، ۵۰۸  
 رسوب ها (زمین شناسی) ۲۰۵، ۵۴۶  
 رشد آموزش جغرافیا ۴۱۲، ۵۶۴  
 رشد جمعیت ۰۸۹، ۰۷۳، ۰۶۳، ۰۲۲، ۰۲۰، ۱۴۸، ۱۴۵، ۱۱۴، ۱۰۵، ۱۰۴، ۱۶۲  
 رشد ذهنی ۲۷۳

رشد فکری کودکان ۲۶۳  
 رصدخانه گرینویچ ۱۹۳  
 رطوبت ۴۴۶، ۲۵۲  
 رطوبت اتمسفر ۳۱۸  
 رفسنجان ۱۸۴، ۴۱۵  
 رگرسیون ۵۸۰  
 رنگین کمان ۰۴۰  
 روانه گلی ۱۸۶  
 رود آبی چای ۲۰۸  
 رود اوجان ۳۲۲  
 رود دجله ۴۱۷  
 رود درونگر ۴۰۸  
 رود دز ۲۲۹  
 رود فرات ۴۱۷  
 رود کارون ۲۲۹، ۲۴۲  
 رود کوه رنگ ۲۲۹  
 رود می سی سی پی ۲۰۵  
 رود میدان چای - آلودگی ۳۰۲  
 رود میشیگان ۲۰۵  
 رودخانه تفت ۵۸۲  
 رودخانه ها ۱۱۷، ۵۴۶  
 رودنیل ۰۱۲  
 رودها ۳۳۰، ۵۸۲، ۲۰۹، ۲۱۹  
 رودها - آذربایجان ۲۰۸  
 رودها - آذربایجان شرقی ۲۰۸  
 رودها - خوزستان ۲۴۲  
 رودها و تمدن ۱۱۷  
 روستا ۱۴۹  
 روستاها ۲۶۸، ۲۵۸، ۲۴۵، ۲۱۵، ۲۰۲، ۳۴۷، ۳۰۳، ۲۹۰، ۲۸۵، ۲۸۱، ۶۰۲، ۵۹۱، ۵۸۱، ۵۷۷، ۵۰۷، ۶۱۱  
 روسیه شوروی ۲۰۶  
 روش آموزش ۶۲۲  
 روش آموزشی ۰۳۶  
 روش استقرایی ۴۵۵  
 روش تحقیق در جغرافیا (کتاب) ۴۱۳، ۵۲۴  
 روش علمی ۴۳۶، ۴۰۵، ۴۲۶  
 روش قیاسی ۴۵۵  
 ریاضیات ۴۴۱  
 ریخت شناسی زمین ۶۳۶  
 ریزش باران ۱۵۴  
 ریشه یابی نام و پرچم کشورها (کتاب) ۳۳۷  
 ریموند، رندی ۵۶۷  
 ز: ۲۲۵  
 ژاپن ۰۴۸

زاد و ولد ۲۵۵  
 زاگرس ۴۰۷، ۳۸۵، ۴۰۷  
 زاهدان ۵۰۲، ۴۷۰، ۴۸۱، ۴۹۵  
 زاهدان - توسعه ۴۷۰  
 زباله ۳۰۲، ۳۳۱  
 زبان ۳۰۱  
 زبان فارسی ۲۴۷  
 زبان کتبی ۳۴۴  
 زلزله ۲۰۰، ۲۰۰، ۰۸۶، ۰۴۶، ۰۰۳، ۶۱۷، ۳۹۸، ۲۷۴، ۲۶۴، ۲۳۴، ۲۶۴، ۶۱۷  
 زلزله - پیش بینی ۲۷۴  
 زلزله سنجی ۲۷۴  
 زلزله - پیش بینی ۲۷۴  
 زلزله - کنترل ۲۷۴  
 زمان ۳۵۳  
 زمین ۴۲۵، ۵۲۲، ۵۶۹  
 زمین (کره) ۲۲۲، ۲۳۰، ۲۴۱، ۴۰۹، ۴۱۸  
 زمین (کره) - ناهمواری ها ۵۳۲، ۵۴۶  
 زمین داری شهری ۴۳۷  
 زمین داری کشاورزی ۲۱۴  
 زمین شناسی ۳۹۶، ۳۸۵، ۳۸۳، ۲۰۳، ۱۳۰، ۶۶۸، ۵۸۲، ۵۷۲، ۵۳۷، زمین شناسی ساختمانی ۳۵۳، ۲۸۹، ۲۷۸، ۲۵۶، ۲۵۱، ۴۶۵، ۴۶۳، ۴۳۸، ۳۹۶، ۳۶۹، ۵۵۲، ۵۴۶، ۵۳۵، ۵۳۲، ۴۶۶، ۵۸۲، ۶۱۰  
 زمین شهری ۴۳۷  
 زمین لرزه ۲۰۰، ۶۱۷  
 زمین لغزش سمره ۴۰۷  
 زمین لغزشها ۴۰۷  
 زمین های آهکی ۳۸۲  
 زمینداری کشاورزی ۳۴۸  
 زمینهای کارستی ۴۰۱  
 زنان ۲۵۵  
 زندگی ۵۵۶  
 زندگی قوم امینی ۱۷۲  
 زندگینامه ۶۵۴  
 زندگینامه (عباس محاب) ۶۵۵  
 زیبایی شناسی ۴۹۰  
 زیست شناسی ۳۲۵  
 زیست غارشناس ۳۴۰  
 زیست کره ۱۶۰

۵۱۹	شاهین شهر	۰۲۷	سواحل ایران	۲۵۲،۲۷۹	سپهر (نشریه)	۵۲۵	ژئواستراتژی
۲۰۹	شبکه آبریز	۱۲۱	سواحل دریا	۰۹۵،۰۵۴	ستارگان دنباله دار	۰۰۹	ژئوتید
۶۳۰	شبکه های اطلاع رسانی	۵۶۸	سواد تصویری	۰۹۵	ستاره دنباله دار هالی	۳۵۵	ژئوپاسیفیک
۲۵۶	شبه جزیره اسلامی	۴۸۶	سوالهای امتحانی		ستاره شناسی برای همه (کتاب)	۳۵۵	ژئوپولیتیک
۴۹۲	شبه جزیره میانکاله-تاریخ	۰۶۲،۴۸۰	سوئد	۵۱۳		۳۸۹	ژئوپولیتیک (کتاب)
۱۸۵	شبه قاره هند	۲۴۳	سوخت	۶۵۵	سحاب ، عباس	۰۰۹،۲۸۹	ژئودزی
۶۳۴	شرایط اقلیمی	۰۹۲	سوخت گیاهی	۶۵۰	سخنرانی کوفی عنان	۳۱۷	ژئوفاکتورها
۳۷۹	شفر	۴۱۷	سوریه	۱۵۰	سد زاینده رود	۴۳۸	ژئومورفولوژی مناطق خشک
۱۰۰	شفق	۱۸۶	سولیفلوکسیون	۴۰۸	سد و سدسازی	۱۲۱	ژئومورفولوژی ساحلی
۱۰۰	شفق قطبی	۱۹۵	سیاره زمین	۴۱۷	سد و سدسازی- ترکیه		ژئومورفولوژی
۱۹۵،۰۲۹	شکل زمین	۳۵۵،۵۲۵	سیاست جغرافیایی	۲۴۲	سد و سدسازی- خوزستان	۱۲۸، ۱۲۳، ۱۱۸، ۰۷۹، ۰۵۱،	
۴۹۱	شکوئی، حسین	۳۴۸	سیاستمداران	۱۵۰	سدها	۱۷۷، ۱۶۸، ۱۳۸، ۱۳۰، ۱۲۹،	
۳۷۷	شگفتیهای سیلان (کتاب)	۶۵۳	سیاستهای اقتصادی	۲۲۱	سرخپوستان	۲۷۸، ۲۵۶، ۲۵۱، ۲۱۳، ۱۹۹،	
۲۳۸	شمشاد	۰۷۲	سیال	۲۲۱	سرخپوستان- جمعیت	۳۵۳، ۳۳۲، ۳۱۱، ۲۸۹، ۲۸۸،	
۳۱۲	شناخت زمین (کتاب)	۵۳۶	سیستان و بلوچستان	۲۴۰،۲۷۵	سرزمین	۴۰۷، ۳۹۶، ۳۸۵، ۳۸۲، ۳۶۹،	
	شناخت شناسی	۵۸۸	سیستم		سرزمین اسلام، شناخت اجمالی	۵۳۵، ۴۷۹، ۴۶۶، ۴۶۵، ۴۶۳،	
۵۷۶،۵۹۰،۶۳۷			سیستم اطلاعات جغرافیایی		کشورها و نواحی مسلمان نشین	۵۹۹، ۵۸۹، ۵۸۲،	
۳۰۳	شورای امور اجتماعی دهات	۳۱۹،۳۵۴			جهان (کتاب)	۳۹۶	ژئومورفولوژی اقلیمی
۰۰۷	شوروی		سیستم اطلاعات جغرافیایی (GIS)	۴۵۳	سرزمین و جغرافیا		ژئومورفولوژی اقلیمی و دینامیک
۲۷۸	شوره زارها	۴۶۷		۰۳۹	سرشماری	۴۰۴	خارجی (کتاب)
۲۴۲	شوشتر		سیستم اطلاعات جغرافیایی (جی)	۴۱۶	سرشماری مسکن	۳۹۶	ژئومورفولوژی دینامیک
۲۲۲	شهاب سنگها	۵۳۰	آی. اس)	۰۷۳	سرشماری نفوس	۳۹۶	ژئومورفولوژی ساختمانی
۶۰۰	شهر اکولوژیک		سیستم اطلاعات جغرافیایی جی .	۰۷۳	سرگذر شنا مه ها	۱۳۰	ژئومورفولوژی کاربرد
۵۹۳	شهر امروز (کتاب)	۵۶۷	آی . اس	۶۰۶	سرگذشت زمین (کتاب)	۶۶۸	ژئومورفولوژی دشت مریوان
۲۷۹	شهر در گذر زمان (کتاب)	۵۳۰	سیستم جی . آی . اس	۲۱۱	سرگذشتنامه ها		ژئوهیدرولوژی (در جغرافیا)(کتاب)
۵۱۹	شهر مجلسی	۱۹۴	سیستم فرسایش رودخانه ای	۵۶۳	سروصدا	۳۵۲	
	شهر نشینی		سیستم مدیریت اطلاعات	۵۰۶	سطوح فرسایشی	۳۶۴	ژرفاشیب
۱۱۴،۲۹۱،۴۷۰،۴۸۱		۲۳۹	جغرافیائی	۴۰۷	سفرنامه		س:
	شهر نشینی در خاورمیانه (کتاب)	۱۷۱	سیستم ها در جغرافیا	۲۵۷،۲۸۰	سفینه ویبجر	۶۶۲	سابقه تاریخی کرمانشاه
۲۷۹	شهرداری ها	۶۳۶	سیستم های ارضی	۳۲۳	سکونتگاهها	۲۵۵	ساخت سنی
۶۵۳	شهرسازی		سیستم های اطلاعات جغرافیایی	۵۹۰،۵۹۱،۶۰۲،۶۱۱	سکونتگاههای روستایی	۶۴۵،۶۷۱	ساخت شهری
۵۷۳، ۲۳۷، ۲۳۷	شهرسازی	۵۶۰	(کتاب)	۵۷۷،۶۰۲	سکونتگاههای گلی	۶۶۳	ساختار
۵۹۲،۵۹۵،۶۴۷	شهرشناسی جغرافیایی	۶۳۴	سیستم های مورفونو	۵۹۲	سمپوزیوم جغرافیادانان	۶۶۱	ساختار بازار
۴۸۱	شهرنشینی	۵۵۳	سیستم های موسمی	۶۳۲	سنجش آب	۲۲۴	ساختار ستارگان و کهکشانها
۱۰۴،۳۷۰،۵۱۹،۶۵۳،۶۶۰	شهرها و شهرستان ها	۴۸۰	سیستمهای اطلاعات جغرافیایی	۱۶۵،۱۷۵	سنجش از دور	۴۶۸	ساختار مکانی- فضایی
۲۵۴،۵۱۹،۶۰۳	شهرها و شهرستانها	۲۵۱	سیستمهای ژئومورفیک	۲۶۷،۳۱۹، ۲۳۱، ۱۱۶، ۰۹۱،	سنجش از دور	۵۹۱	ساختارشناسی
۲۹۱،۳۲۹،۳۴۷،۳۷۰،۳۹۸	شهرها و شهرستانها	۱۵۶،۲۵۱	سیکل آب	۳۳۹،۴۸۰،۵۳۹،۵۷۲	سنجش از دور (اصول و کاربرد)	۶۰۵	ساختمان
۵۰۶،۵۱۰	شهرهای ایران (کتاب)	۱۳۸	سیکل فرسایشی	۴۴۴	سنجش از دور (کتاب)	۴۳۷،۴۵۷	ساختمانها
۵۲۳	شهرهای خاورمیانه و شهر نشینی	۱۰۵	سیکل های جمعیتی		سنجش از راه دور	۶۰۰	سازمان اکولوژی شهری
	اسلامی (کتاب)- نقد و بررسی	۳۳۸	سیکل هیدرولوژیکی	۰۱۰،۱۳۹،۳۳۹،۰۱۰	سنجش از راه دور		سازمان حفاظت محیط زیست
۴۷۲	شهرهای دنیا	۳۹۸،۵۸۰	سیل	۱۴۴	سنجش زمان	۲۸۳	سازمان های دولتی
۰۶۸	شهرهای خاورمیانه و شهر نشینی	۶۷۰	سیلاب	۱۷۷	سنگ مادر	۲۹۰	سازمانهای دولتی
۲۱۹	شیب های رودخانه		سیمای اقتصادی استان یزد(کتاب)	۱۷۷،۲۸۸	سنگ ها	۶۵۳	ساستگذاری درآمدها
۶۰۵	شیراز	۳۵۲		۲۹۳	سنگواره ها	۳۶۳	ساعت درونی بدن
			ش:		سنگها	۱۹۹۰	سالنامه جمعیتی جهان
		۴۹۹،۶۰۳	شاخص های توسعه	۱۶۸،۴۰۱،۴۲۱،۵۹۹	سنگهای لغزان	۳۱۲	(کتاب)
		۵۵۱	شاخصهای توسعه انسانی	۴۶۶		۶۳۴	سیلان
		۴۸۹	شاگردان				

۱۵۸،۴۱۸	قطب جنوب	فرهنگ اصطلاحات جغرافیایی	عمران روستایی	۴۹۲	شیلات
۴۲۴	قفقاز	طبیعی	۲۴۵،۲۸۱،۲۸۵،۲۹۰،۳۰۳		ص:
۶۵۶	قلاع - پیدایش	فرهنگ جغرافیایی روستای های	۴۹۹،۶۱۱		صحرا
۲۵۸	قلمه آق گنبد	کشور (کتاب)		۱۹۸،۴۲۰،۴۲۹	صدا
۶۵۶	قلعه سردار اسعد بختیاری	فرهنگ جغرافیای روستاهای کشور	۲۱۶،۴۶۹،۴۷۰،۴۹۵،۵۰۲	۵۰۶	صدیقی - مهدی (جغرافیدان)
۱۵۱	قله اورست	- شهرستان طوالش (کتاب)	۵۱۹		۶۵۴
۱۱۶،۴۹۳،۵۴۷	قم	۴۳۳	عمران شهری (بازسازی شهری)		صافی خان، محمد (جغرافیدان)
۴۹۳	قم - کارکردها	فرهنگ جغرافیایی وبستر (کتاب)	۶۶۰		۰۲۱
۱۵۷،۱۸۹	قنات	۴۱۳	عناصر اقلیمی		صلح و تفاهم بین المللی
۶۳۴	قوشه داغ	فرهنگ و جغرافیایی علی آباد کتول	عنان، کوفی (دبیرکل سازمان ملل)		۰۶۶
۰۷۲	قونیه	(کتاب)	۶۵۰		۶۵۸
	ک:	فرهنگنامه ها	۶۳۳،۶۷۰	عوامل طبیعی	صنایع و معادن
۶۵۶	کاخ باغ جونقان	فصلنامه تحقیقات آسیای مرکزی	۲۸۲	عهدنامه گلستان	صنعت
۰۹۱	کاربرد جغرافیا	(نشریه)			۰۲۰،۲۹۳،۳۰۰،۳۲۲،۳۳۱
	کاربرد جغرافیا در روش تحقیق شهر	فصلنامه تحقیقات جغرافیایی	غ:		۰۲۱
۴۱۳	و روستا (کتاب)	(نشریه)	غار آبرزا	۴۷۳	صنعت گردشگری
	کاربرد ژئومورفولوژی در برنامه ریزی	فضا	غار اسلامی	۳۴۰	صوت
	ملی - منطقه ای - اقتصادی (کتاب)	۳۶۳	غار ایوب	۳۴۰	صورت های فلکی
۵۱۳	کاربرد نقشه	فضای جغرافیایی (کتاب)	غار پرو	۳۴۰،۳۷۳	ض:
۰۱۸	کارتوگرافی	فضای سبز	غار شناسی	۴۲۱	ضرب المثل های بختیاری (کتاب)
۰۰۲،۰۱۸،۴۶۷،۶۵۵	کارتوگرافی (کتاب)	فضای سبز - اصفهان	غار گل زرد	۳۴۰	۳۲۷
۳۷۷	کارتوگرافی مدرن - (GIS) (کتاب)	فضای سبز - طراحی	غار نوردان	۳۶۲	ط:
۵۶۰	کارکردشناسی	فطانی	غار هامپوئیل (مراغه)	۱۳۵	طبی
۵۹۱	کازرون	فعالیت علمی	غارچال نخجیر	۳۵۱	طبقه بندی حرکات دامنه ای
۳۴۷،۳۵۹	کاشان	فلات ایران	غارشناسی	۲۲۵،۳۰۸،۳۴۰،۳۷۳،۳۷۴	۴۷۹
۴۹۴	کاشفان جغرافیایی	فلات قاره	۲۲۵،۳۰۸،۳۴۰،۳۷۳،۳۷۴	۳۸۷،۴۱۴،۴۳۰،۴۳۱،۴۵۲	طبیعت
۳۲۸	کامپیوتر	فلسفه اکولوژیک	۴۷۳	۱۳۵	طرح پیشنهادی
۴۸۰	کانادا	فلسفه جغرافیا	۱۳۵	۳۸۷	طرح ریزی کالبدی
۶۳۳	کانی شناسی	فلوغون رئائیل (کتاب)	۱۳۵	۳۸۷	طسوج
۵۸۶	کای اسکوتر	فن نگارش - جغرافیا	۳۸۷	۳۸۷	طلوع و غروب خورشید
	کتاب آموزش جغرافیا (کتاب)	فناوری	غارها	۳۵۱، ۳۰۸، ۲۷۷، ۲۲۵، ۱۳۵، ۳۸۶، ۳۷۴، ۳۷۳، ۳۶۳، ۳۶۲، ۴۳۱، ۴۳۰، ۴۲۱، ۴۱۴، ۳۸۷، ۴۵۲، ۴۷۳	۱۹۰، ۱۳۴
۳۶۸	کتاب جغرافی تاریخی سیاسی	فونمات	غارها - ایران	۳۰۸، ۳۴۰	۳۷۷
۲۲۸	(کتاب)	فهرست نویسی	غارهای ایران (کتاب)	۶۰۴	۳۱۲
۵۴۴	کتاب ماه (نشریه)	فیزیک اجتماعی	غذا	۳۲۰	۶۰۸
	کتاب های درسی	فیزوگرافی	ع:		عابر پیاده
۵۱۷،۵۱۸،۵۲۱،۵۲۷	کتابخانه ها	فیورد	عراق	۵۹۵	عراق
۴۰۲	کتابهای درسی	ق:	عشایر	۴۱۷،۵۵۱،۵۷۱	عشایر مرکزی ایران (کتاب)
۴۲۷، ۳۵۴، ۳۳۵، ۲۶۵، ۲۱۸، ۴۸۸، ۴۷۷، ۴۵۴، ۴۴۷، ۴۴۰، ۶۰۱، ۵۷۸، ۴۹۸،	کتاب جغرافیایی	قاره ها	عکس	۴۱۶	عکس های ماهواره ای
۰۲۱، ۰۴۷، ۰۸۲، ۰۹۶، ۱۰۸	کتاب جغرافیایی	قانون اساسی	عکس های ماهواره ای ایران	۳۱۲	عکسهای هوایی
۰۸۷	کتاب جغرافیایی	قانون جغرافیایی	علائم قراردادی	۵۶۸، ۳۴۳	علائم قراردادی
	کتاب چاپی جغرافیایی دوران قاجار	قانون دریایی	علوم اداری	۰۱۰	علوم اداری
		قانون فضایی	علوم زمین	۰۱۰	علوم زمین
		قانونمندی	علوم زمین (نشریه)	۳۳۹	علوم زمین (نشریه)
		قتل عام سرخپوستان		۰۱۸	
		قحطی		۲۹۰، ۳۰۳	
		قرقیزستان		۰۵۱	
		قره باغ		۳۵۲	
		قزاقستان			
		قزوین			
		۵۸۱، ۶۶۳، ۶۷۱			

۱۳۹،۲۳۱،۲۴۱	ماهواره ها	۰۷۶،۱۰۷	گرسنگی	۴۲۶	کمی کردن	۰۶۷،۰۸۱،۰۹۶،۱۰۸
۲۲۷	ماهپها - پرورش		گرما	۲۷۷	کمیته غارشناسی ایران	۰۸۲
۰۸۳	مبارزه	۲۵۲،۲۵۲،۴۰۹،۴۱۸،۴۴۶،		۳۸۴	کنترل	۱۹۶
	مبانی اقلیم شناسی (کتاب)	۴۴۶		۵۰۶	کنترل آلودگی ها	۲۲۴
۵۴۴		۴۰۹،۴۱۸	گرمایش خورشیدی	۰۶۳،۱۴۵	کنترل جمعیت	۵۷۳
	مبانی جغرافیای اقتصادی (فضای	۳۹۵	گریسون ، ویلیام	۱۲۵	کنترل شوری	۱۶۰
۵۳۴	اقتصادی) (کتاب)	۱۹۰	گریویچ	۱۱۸	کنترل فرسایش خاک	۴۵۸
	مبانی جغرافیای جمعیت (کتاب)	۵۱۱	گزارش نویسی		کنفرانس بین المللی کارتوگرافی	۵۵۴،۵۷۰
۴۶۲		۱۰۳	گسترش اسلام	۶۱۳		۵۵۶
	مبانی جغرافیای سیاسی (کتاب)	۱۲۳	گسترش بیابان		کنگره بین المللی جغرافیایی	۵۵۴،۵۷۰
۳۸۹		۵۶۲	گیلاد	۳۱۴	(بیست و هفتمین : آمریکا)	۲۶۶،۲۹۲
	مبانی زمین شناختی ما قبل تاریخ	۵۳۲	گیلایگان	۶۳۲	کنگره بین المللی جغرافیا	۲۹۲
۳۱۲	(کتاب)	۵۰۰	گنبد کاووس	۳۶۰	کنوانسیون ۱۹۸۲	۲۴۰
۲۱۱	مبانی هواشناسی (کتاب)	۵۶۳	گنجی ، محمدحسن	۰۹۴،۵۴۶	کواترنر	۶۶۲
۶۳۶	متدولوژی سیستمی	۱۷۰	گندم	۵۵۲	کواترنر - ناهمواریها	۶۰۳
۶۳۶	متدولوژی علمی	۲۶۹،۲۸۷	گیاهان	۶۶۸	کواترنریانی	۱۹۵
۴۶۸	متغیرهای مکانی فضایی	۲۲۷	گیاهان دریائی - پرورش	۰۹۹،۴۱۶،۴۲۹	کوچ نشینی	۰۲۹
	مجلات جغرافیائی	۲۵۲	گیاهان - بیماریها و آفتها	کوچ نشینی در شمال خراسان	(کتاب)	۰۳۷،۰۴۹
۰۳۱،۰۵۶،۰۵۷،۰۷۰		۲۵۰	گیتاشناسی ایران (کتاب)	۴۰۴		۱۶۷
۰۴۱،۰۴۲	مجلات جغرافیایی		گیتاشناسی ایران (کتاب)	۲۶۳،۲۷۳،۳۹۲	کودکان	۴۷۱
۴۳۴	مجله جغرافیایی (نشریه)	۳۶۶،۵۴۴		۱۳۶	کوه تفتان	
	مجله رشد آموزش جغرافیا	۶۶۷	گیتاشناسی کشورها	۴۰۰	کوه سرخاب	۰۶۵،۱۲۵،۲۲۰،۲۵۳،۲۹۳
۴۱۲،۵۶۴		۲۷۶،۰۴۴	گیلان	۴۰۰	کوه عین	۲۹۹،۳۰۰،۳۲۲،۴۲۹
	مجله محیط شناسی : مجموعه			۰۲۸،۱۵۸	کوه بیخ	
	پژوهشهای محیط زیست (نشریه)			۲۲۰،۲۷۸،۵۸۲،۵۸۹	کوهها	۵۲۳
۲۳۶		۶۰۹	ل:	۰۸۰،۲۷۸	کوپر	۱۷۰،۱۷۹
	مجموعه تفصیلی مآخذ عشاير ایران		لجن دریاچه ارومیه - مصارف	۱۷۸	کوپر (بارش)	۲۱۴
۵۲۳	(کتاب)	۳۳۴	درمانی	۱۷۸	کوپر (دما)	۲۹۹
	مجموعه مقالات هفتمین کنگره	۳۳۴	لجن دریاچه ارومیه	۱۶۹	کوپر (لوت)	۱۸۴
۴۴۴	جغرافیایی (کتاب)	۵۹۳	لرزه خیزی ایران (کتاب)	۱۷۸	کوپر (لوت)	۳۲۰،۵۹۶
۱۹۰	محاسبه اوقات شرعی	۴۱۸	لکه های خورشیدی	۲۴۳،۲۴۳	کوپر لوت	۳۴۹،۳۶۱
	محصولات کشاورزی	۱۹۴	لندفرم ها	۳۳۲	کوپرزدایی	۳۶۱
۶۵۸،۲۱۴، ۱۷۹، ۱۷۰،			لندفرم های فرسایشی	۲۳۸	کیش	۱۸۵
۵۲۲،۳۱۷، ۲۱۷،	محیط	۱۹۴،۲۰۹، ۲۱۹		۵۶۰	کیش جزیره اول (کتاب)	
۲۱۷	محیط اجتماعی	۳۹۶	لندفرمها	۶۵۷	کیفیت آب	۰۶۲، ۰۵۸، ۰۴۸، ۰۴۳، ۰۲۶،
۲۱۷	محیط جغرافیایی	۲۴۳، ۱۷۸، ۱۶۹،	لوت	۶۲۶	کیفیت چشم انداز	۱۱۹، ۱۰۹، ۰۹۷، ۰۸۴، ۰۷۱،
	محیط زیست			۳۷۲	کیهانشناسی	۱۷۳، ۱۶۳، ۱۵۳، ۱۴۱، ۱۳۱،
۲۱۷، ۰۳۲، ۰۲۰، ۰۱۶، ۰۰۳،						۶۶۷، ۶۵۸، ۱۹۷، ۱۸۷،
۳۷۰، ۵۲۲، ۵۵۶، ۵۷۹	محیط زیست	۶۴۶	مادر شهرها	گ:		۰۷۷
۵۴۴	محیط زیست (کتاب)	۶۲۸	ماردل پلاتا	گاز		
۳۷۰	محیط زیست شهری (کتاب)	۶۷۰	مازندران	۲۲۷	گازهای گلخانه ای	
۳۰۲	محیط زیست - آلودگی	۳۲۸	ماژلان ، فردیناند	۱۸۰	گاهنامه علمی - فرهنگی ۱۲۹۵	۴۵۸، ۳۷۰، ۲۹۱، ۲۸۱، ۲۵۴،
	محیط زیست ، فصلنامه علمی	۱۹۹	ماسه	۵۴۴	(نشریه)	۵۷۹ ۵۵۱،
	سازمان حفاظت محیط زیست	۵۹۵	مال های عابر پیاده		گراسیموف (جغرافیدان روسی)	۶۲۸
۲۳۶	(نشریه)	۲۶۸	مالکیت	۰۳۱		۰۷۷
۲۱۷، ۲۶۲، ۶۵۹	محیط طبیعی	۴۳۷	مالیات	۱۷۵ ۱۶۵،	گردش آب	۴۳۳، ۴۴۳ (کتاب)
۲۶۲	محیط فرهنگی	۶۴۶	مانیل	۱۲۶	گردش هوا	کلیات قاره ها (کتاب) - نقد و بررسی
۲۱۷	محیط مصنوعی	۴۲۵	ماه		گردشگری و توسعه در جهان سوم	۴۴۳
۴۲۵	مد	۳۷۲ ۲۶۷،	ماهواره	۶۰۴	(کتاب)	۰۵۳
۲۳۱، ۲۴۱	مدارها	۱۳۹	ماهواره لندست	۵۰۸	گرده ها	۰۷۷

۶۵۳	۵۳۴	۰۳۲، ۱۱۵، ۱۴۸، ۱۸۸	۴۶۴، ۵۱۵
۶۱۶ مهاجرت از روستا به شهر	۳۹۵ مکتب آبیوا	مطالعات روستایی (نشریه)	مدل
۳۲۱، ۶۱۶ مهاجرت داخلی	۳۹۵ مکتب فیزیک اجتماعی	مطالعات زمین شناسی	مدل اسکالوگرام
مهارتهای جغرافیایی (کتاب)	۱۴۰ مکتب کانت	مطالعات منطقه ای سیلاب	مدل چند هسته ای
۴۸۷ میانکاله	۱۴۰ مکتب وارن	۱۰۲، ۲۲۶ مطالعات ناحیه ای	مدل سازی
۴۹۲ میانکاله	۳۹۵ مکتب واشنگتن	مطالعات اجتماعی - فرهنگی	مدل سازی جزر و مد
۵۸۰ میانگین سیلاب سالانه	ممنسی در گذر تاریخ (کتاب)	لرستان (کتاب)	مدل سازی ریاضی
میدان بهارستان	۴۳۳	مطالعه صحرایی	مدل قطعی
۳۱۶، ۳۴۵، ۳۵۸	۰۲۴، ۱۱۶ منابع آب	معدن و ذخایر معدنی	مدل نواحی متحدالمرکز
۳۰۲ میدان چای	۶۵۹ منابع طبیعی	معرفی کتاب	مدل ها
۳۱۶ میدان ها	منابع و مسائل آب در ایران (کتاب)	۳۳۷، ۲۷۹، ۲۶۱، ۲۲۸، ۲۱۱،	مدل های ساخت شهری
۳۴۵ میدانها	۴۳۳، ۴۴۴	۴۲۲، ۴۱۳، ۳۸۹، ۳۶۶، ۳۵۲،	مدلهای جغرافیایی (کتاب)
۳۴۵ میدانها - تهران	۰۵۹ مناطق بیطرف	۵۵۹، ۵۳۴، ۴۸۷، ۴۷۲، ۴۳۳،	مراجع
۰۲۱ میرزامحمود (جغرافیدان)	مناطق خشک	۵۷۵، ۵۹۳، ۶۰۴	مراجع ، مسائل و راه حل های آن در
میرزاموسی خان (جغرافیدان)	۲۸۷، ۲۸۷، ۴۳۸، ۴۹۴، ۵۸۰	معرفی کتاب (مراجع)	ایران از دیدگاه جغرافیا (کتاب)
۰۲۱	مناطق خشک (کتاب)	۱۹۶	۳۷۷
۶۴۹ میز شن	۲۲۴، ۲۷۹	معلمان	مراکز تفریحی
	۰۵۳ مناطق خشک ایران	۳۶۸، ۴۰۶	مرتع و مرتع داری
ن:	۰۹۰ مناطق کشت گندم	۳۰۰، ۴۵۷	مرزها
۱۲۳ نابودی طبیعت	۵۴۱ منحنی لورنس	مفاهیم جغرافیایی	مرزهای جغرافیایی
۲۲۶، ۲۴۰، ۳۶۷ ناحیه	۵۲۶ منحنی هیپسومتریک	۱۰۲، ۱۱۳، ۱۴۹، ۴۲۳	مرزهای جغرافیایی
۳۴۸ ناحیه آبیاری تینا جونز، پرو	۵۸۰ منحنیها	۱۲۲، ۱۳۴، ۳۱۴، ۳۹۱	مرکز تور (دانشمند هلندی)
۲۲۶، ۲۴۰ ناحیه پولاریزه	۰۱۳، ۰۴۶ منشا زلزله	مفاهیم زمین شناسی	مرگ و میر
۳۸۲ ناحیه کارستی	منشور بین المللی آموزش جغرافیا	مفخم پایان ، لطف اله	مربخ
۶۰۰ ناحیه گرایی زیستی	۴۷۶	مقالات جغرافیایی	مسائل اجتماعی
۱۲۹ ناهمواریها	منطقه حفاظت شده سیاه کشیم	۰۳۱، ۰۵۶، ۰۵۷، ۰۷۰	مسائل اقتصادی
۱۸۳ ناهمواریها (انواع)	۳۲۷ (کتاب)	۰۴۱، ۰۴۲، ۰۶۹	مسائل شهری - تهران
۳۸۲ ناهمواریهای زمین	۱۶۷ منظومه شمسی	مقالات سمینار جغرافیای کاربردی	مسافرت
۴۷۸ نایستون	۲۹۳ مواد آتشفشانی	جنگ (کتاب)	مسایل عمران روستایی در جنوب
۳۲۳ نپتون (سیاره)	۰۹۰ مواد غذایی	مقدمه ای بر آب و هواشناسی	خراسان (کتاب)
۴۶۹ نجف آباد	۳۲۰، ۳۲۰، ۳۴۸	کشاورزی (کتاب) - نقد و بررسی	مسکن
۴۶۹ نجف آباد - توسعه	۲۲۷، ۲۷۵	۵۴۸	۴۳۷، ۳۳۱، ۳۰۰، ۲۵۳، ۲۴۵،
نجم الملک ، عبدالغفار	۱۶۰ موجودات	مقدمه ای بر اصول و روشهای آماری	۵۹۲، ۵۸۱، ۵۳۸، ۴۹۵، ۴۵۸،
۰۲۱ (جغرافیدان)	موسسه جغرافیایی جمهوری	در جغرافیا (کتاب)	۶۰۲، ۶۰۵
۰۰۵ نژادها	۲۷۱ اسلامی ایران	مقدمه ای بر توسعه پایدار در	مسکن روستاییان
۳۲۴ نشانه های اختصاری	موسمی ها	کشورهای در حال توسعه (کتاب)	مسکن روستاییان - قزوین
۰۳۱، ۰۳۲ نشریات جغرافیایی	موضع هند در قبال مسائل اقیانوس	۶۰۴	۵۸۱
۰۰۸، ۰۶۹ نشریات جغرافیایی	هند (کتاب)	مقدمه ای بر جغرافیای تاریخی ایران	مسلمانان
۱۹۳ نصف النهار گرینویچ	۴۲۲ موضوعات جهانی روزگار ما (کتاب)	۵۶۰ (کتاب)	مسلمانان شوروی
۲۶۵ نظام آموزشی - انگلستان	- نقد و بررسی	مقدمه ای بر جغرافیایی جمعیت	مشابه سازی
۵۱۵ نظام های آموزشی	موقعیت جغرافیایی	(کتاب)	مشاع (کتاب)
نظامهای آبیاری سنتی در ایران	موقعیت جغرافیایی دریاچه زریوار	مقدمه ای بر کارتوگرافی (کتاب)	مشاعل کاذب
۲۵۰	۶۶۸	۴۰۴	مشکل شغلی
۰۹۳ نظامهای سیاسی	موقعیت قلاع	۲۵۳، ۳۸۳	مشکلات آموزشی
۴۶۸ نظامهای مکانی - فضایی	۶۵۶، ۱۲۶، ۲۵۲، ۵۹۷	۳۵۳	۱۰۱، ۱۱۱، ۵۱۷
۲۲۷، ۳۷۱ نفت	۶۰۹ موقوفه ها	۳۵۳	مشکلات زیست محیطی - مانیل
نقش چابهار در ناحیه ساحلی	۰۹۸ مه	۰۱۸	۶۴۶
جنوب شرقی ایران (کتاب)	مهاجرت	۳۹۵	۶۴۶
۰۰۲، ۰۱۸، ۴۲۳ نقشه	۱۶۲، ۱۱۴، ۱۰۴، ۰۶۸، ۰۶۴،	مکان گزینی واحدهای صنعتی	مشکلات محیطی
۲۸۹، ۳۲۰ نقشه برداری	۶۱۶، ۵۴۷، ۵۳۸، ۵۰۷، ۳۲۱،	(بخشی در اقتصاد فضا) (کتاب)	مصالح ساختمانی



نقشه برداری (نشریه) ۲۷۹  
 نقشه خوانی ۶۳۷  
 نقشه خوانی در جغرافیا، شناخت و بررسی نقشه های توپوگرافی (کتاب) ۲۵۰  
 نقشه راهنما ۰۰۲  
 نقشه کشی ۳۵۴، ۴۶۷، ۴۶۷، ۴۹۰، ۵۴۹  
 نقشه ها ۴۰۲، ۳۸۳، ۳۱۹، ۳۰۶، ۲۸۹، ۵۹۰، ۵۹۸، ۶۰۸  
 نقشه ها - ایران ۳۱۱  
 نقشه ها - تاریخ ۴۰۲  
 نقشه ها - نگهداری و مرمت ۳۰۶  
 نقشه های برجسته نما ۶۴۸  
 نقشه های توپوگرافیک ۳۸۳  
 نقشه های جغرافیایی ۶۲۳، ۶۳۷  
 نقشه های سیناپتیکی ۴۸۲  
 نقشه های مسطح ۳۸۳  
 نگرش آموزشی ۶۲۲  
 نگرش سیستمی ۰۷۹، ۱۷۱، ۵۸۸  
 نگرش معلم ۶۱۸، ۶۱۹  
 نما ۵۸۶  
 نمک ۳۶۱  
 نمودار ۵۹۷  
 نمودار جریان کار ۵۲۶  
 نمودار خطی ۵۲۶  
 نمودارها ۵۶۲  
 نمودارهای خطی ۵۴۱  
 نمودارهای لگاریتمی ۵۴۱  
 نمونه گیری ۴۵۵  
 نواحی خشک ۲۸۷  
 نواحی زیر همبارش ۲۰۰ میلیمتر ۵۰۷  
 نور ۲۵۲  
 نوسانات دریاچه ۶۵۷  
 نوغان ۲۶۶، ۲۹۲  
 نویسندگی ۳۳۵  
 نهپندان، دیار پیر کویر (کتاب) ۳۱۲  
 نهضت اسلامی ۰۸۳  
 نیروی انسانی ۴۴۰  
 نیروی ثقل زمین ۲۵۱  
 نیروی رود ۱۱۰

۵۱۶  
 وسایل کمک آموزشی ۶۴۹  
 وسایل کمک آموزشی جغرافیا ۶۴۸  
 وسیپوچی، آمریکا ۳۲۸  
 ویدئو ۴۹۸  
 ویژگی های اجتماعی - قزوین ۶۷۱  
 هـ:  
 هارتسهورن ۳۶۷، ۳۷۹  
 همبولت ۳۰۵  
 همزیستی مسالمت آمیز ۵۷۸  
 همگام شده ها ۶۴۲  
 هند ۵۰۳  
 هند - تاریخ ۵۰۳  
 هنرمندان ۵۵۶  
 هوا ۱۲۶، ۲۵۲، ۵۹۷  
 هوازدگی ۱۶۸  
 هوازدگی حرارتی ۲۸۸  
 هوازدگی شیمیایی ۲۸۸، ۱۷۷  
 هوازدگی فیزیکی ۲۸۸  
 هوازدگی مکانیکی ۲۸۸  
 هواشناسی ۰۹۸، ۱۵۲، ۳۰۰، ۵۱۶، ۶۷۰  
 هیدرواقليم ۰۲۳، ۲۹۹  
 هیدروگرافی ۲۸۹  
 هیدرولوژی ۱۵۶، ۲۹۴، ۳۳۰، ۳۳۸، ۳۷۸  
 ۳۹۷، ۴۰۸  
 هیدرولوژی آبهای سطحی (کتاب) ۴۰۴  
 هیدرولوژی جغرافیایی ۱۵۶  
 ۱۱۰، ۱۵۰، ۱۵۷، ۳۱۸  
 هیدرولوژی مناطق خشک ۴۹۴  
 هیرمند ۱۶۶، ۱۷۶  
 هیمالیا ۱۵۱  
 ی:  
 یادگیری همیاری ۶۲۹  
 یخبندان ۲۸۸، ۳۳۰، ۴۵۷  
 یخچالهای گلی ۱۸۶  
 یکپارچگی اراضی ۱۳۳، ۱۶۴، ۱۷۴  
 یکپارچگی زمینهای زراعی ۱۵۵  
 نمایه پدید آورندگان  
 آبیگ، برونو ۵۸۷  
 آسایش، حسین ۱۸۲، ۵۶۹، ۵۸۴

آل داوود، ضیاءالدین ۶۶۶  
 آیرملو، رضا ۱۰۴، ۱۱۴  
 ابومحبوب، عباس ۱۱۷  
 احمدی، احمد ۰۱۶  
 احمدی، محمود ۲۶۸  
 احمدی پور، زهرا ۵۶۶، ۴۵۸  
 احمدی سیاهپوش، احمد ۵۲۴  
 احمدی سیاهپوش، مرتضی ۵۴۹، ۵۴۰  
 احمدیان، محمدعلی ۶۲۳، ۶۲۳  
 اخوان، حمید ۱۶۱  
 ادیب، یوسف ۴۵۴  
 اذانی، مهری ۶۷۹  
 اردشیری، مرادعلی، ۱۱۸  
 استرالز، آرتور ۱۹۴، ۲۰۹، ۲۱۹  
 اشتوبر، گئورگ ۵۱۵  
 اصغری مقدم، محمدرضا ۶۷۴  
 افراخته، حسن ۲۵۳، ۴۹۵، ۵۰۲  
 ۴۷۰  
 افشار سیستانی، ایرج ۱۳۶، ۲۲۹  
 ۱۶۶، ۱۷۶، ۲۰۴، ۲۴۲  
 امامعلی، حاضری ۰۶۸  
 امیدوار، کمال ۵۸۲  
 امیراحمدی، بهرام ۲۸۲، ۳۲۷، ۲۰۶، ۱۸۱، ۱۴۷، ۳۰۷، ۳۲۲، ۴۱۶  
 امین سبحانی، ابراهیم ۰۲۷، ۰۱۴، ۰۱۳، ۰۱۲، ۰۱۱، ۰۴۵، ۰۴۴، ۰۳۰، ۰۲۹، ۰۲۸، ۰۴۶، ۰۸۵، ۰۸۶، ۱۵۱، ۱۵۲  
 انصاری بهابادی، فاطمه ۶۲۹، ۶۳۹  
 اوپرلند، تئودور ۴۰۷  
 اونق، مجید ۱۲۹، ۱۳۴، ۱۴۴، ۲۴۱، ۲۵۱  
 ۳۵۳  
 ۲۳۰  
 اهلرس، اکارت ۰۱۰  
 ایراندوست، کیومرث ۶۴۹، ۶۶۲  
 ایرانی، پریدخت ۲۳۴  
 ایرانی، جمال ۶۶۵، ۶۵۷، ۶۵۲، ۶۳۸، ۶۱۰  
 ایری، حسنعلی ۴۹۲  
 باری، ر. جی ۳۳۸، ۳۱۸  
 باقری مطلق پاشاکی، رحمت الله ۲۶۶، ۲۹۲  
 بختیاری، سعید ۲۷۰  
 ۰۸۴، ۰۷۱، ۰۵۸، ۰۴۳، ۰۲۶

۱۴۱، ۱۳۱، ۱۱۹، ۱۰۹، ۰۹۷، ۱۹۷، ۱۸۷، ۱۷۳، ۱۶۳، ۱۵۳، ۲۸۴، ۲۶۰، ۲۴۹، ۲۳۵، ۲۱۰، ۳۵۰، ۳۳۶، ۳۲۶، ۳۱۰، ۲۹۷، ۴۰۳، ۳۸۸، ۳۷۶، ۳۷۵، ۳۶۵، ۴۶۱، ۴۵۱، ۴۴۲، ۴۳۲، ۴۱۰، ۵۳۳، ۵۱۲، ۵۰۵، ۴۹۶، ۴۷۴، ۶۱۳، ۶۱۲، ۵۹۴، ۵۷۴، ۵۶۱، ۶۵۸، ۶۶۷، ۶۷۲  
 بخشنده، نصرت ۱۴۹  
 بدری، علی ۲۵۵  
 ۳۱۶، ۳۴۵، ۳۵۸  
 براتی، غلامرضا ۴۹۴  
 برتز، گرهارد ۳۱۵  
 بزرگران، حسینعلی ۴۱۲، ۵۱۰  
 بروکس، یان ای ۵۳۵  
 ۵۵۲  
 ۵۴۶  
 بریگز، دیوید، ۵۲۰  
 بریگز، کا ۵۸۶  
 بشارت، حسن ۴۶۴  
 بنی فاطمه، حسین ۰۷۶، ۱۶۲  
 بوذری، سیما ۶۶۳، ۶۷۱  
 بولینگر، دوایت ۱۴۳  
 بهبهانی، مصطفی ۱۱۸  
 بهرام سلطانی، کامییز ۰۷۴  
 بهفروز، فاطمه ۰۳۸، ۱۸۸، ۲۰۲، ۲۱۵  
 بیاتی خطیبی، مریم ۶۳۴  
 بیروودیان، نادر ۳۸۴  
 بیک محمدی، حسن ۵۳۶  
 بزی، خدارحم ۶۶۱  
 پارکاریدیس، ایساک ۵۷۲  
 پرتو، افشین ۴۶۰  
 پنشمل، فیلیپ ۲۶۳، ۲۷۳، ۰۳۵  
 پورافکاری، نصراله ۰۸۰  
 پورعطایی، مهدی ۱۴۲  
 پورکرمانی، محسن ۶۱۷  
 ۴۲۸، ۳۷۲، ۳۲۳، ۲۲۲، ۱۶۷، ۴۸۳  
 ترابی، سیما ۰۷۹  
 تری کات، جان ۵۲۵  
 تکمیل همایون، غلامحسی ۴۰۶  
 تولی، هاری ۳۶۸، ۳۸۱، ۴۲۷  
 جانستون، رونالد ۴۲۶، ۴۰۵، ۳۹۵، ۳۶۷، ۳۴۱، ۴۷۸، ۴۶۸، ۴۵۶، ۴۴۵، ۴۳۶، ۳۷۹  
 جباری، ایرج ۳۳۱  
 جرارد، ای. جی ۴۸۴

۰۹۶،۱۵۷  
 ۶۷۹ ضرابی، اصغر،  
 ۲۸۵ ضیاء توانا، محمدحسن  
 ۶۰۹  
 ۵۱۵  
 ۶۵۳ ضیایی، محمود  
 طالب، مهدی  
 ۱۳۳،۱۵۵،۱۶۴،۱۷۴  
 ۲۳۹ عامل فرشچی، بهرام  
 عبدالرشیدی، علی اکبر ۲۴۷،۴۲۵  
 عدالتی، محمد تقی ۱۹۰  
 عشقی، ابوالفضل،  
 ۴۵۰،۵۰۸،۵۲۰  
 ۳۳۲ عطائی، هوشمند  
 ۶۰۵ عظیمی، فریده  
 ۵۰۷ عظیمی دوبخشی، ناصر  
 علیجانی، بهلول ۰۸۷  
 ۰۶۱،۱۲۶،۵۴۵،۵۵۰،۵۶۲  
 ۵۶۵،۶۵۰  
 ۲۳۸ عزیزاده، ابوالقاسم  
 ۰۴۰،۱۳۹ عزیزاده، حسن  
 ۶۴۶ عزیزاده، کتابون  
 ۲۹۶ غضنفری پور، محمدعلی  
 ۲۵۷ غلامی، یدالله  
 ۱۱۵،۴۴۶ غیور، حسنعلی  
 ۰۶۸ فاکس، رابرت  
 ۵۸۱ فامیلی، داریوش  
 ۶۲۰ فتحعلی خواجه نوری،  
 ۳۸۳ فتحی آذر، اسکندر  
 ۶۳۶ فتوحی، صمد،  
 ۰۱۹ فرجی، عبدالرضا  
 ۴۵۰ فرزانه، حسین  
 ۶۲۶ فرهاد، شهداد  
 ۶۴۳ فرهاد شهداد،  
 ۱۰۶،۱۱۲ فریفته، جمشید  
 ۱۱۳ فشارکی، پریدخت  
 ۰۶۴ فقیهی قزوینی، فاطمه  
 فلاحیان، ناهید  
 ۴۷۶،۴۹۷،۵۶۷،۶۳۲  
 ۳۶۴ فلک رو، حسن  
 ۳۱۹ فتر، هارولد  
 ۲۷۶ فنی، زهره  
 ۰۳۹ فولادی، -  
 ۶۴۸ قدری، حمیدرضا  
 ۰۹۰ قره نژاد، حسن  
 قریب، عبدالکریم  
 ۰۵۴،۰۹۵،۲۲۵،۲۷۷،۳۰۸  
 ۳۳۰،۳۴۰،۳۶۲،۳۶۳،۳۷۴  
 ۳۸۷،۴۰۱،۴۱۴،۴۲۱،۴۳۰  
 ۴۳۱،۴۵۲

۲۸۶،۲۶۲،۲۱۲، ۱۸۹، ۰۸۸،  
 ۴۲۶، ۴۰۵، ۳۹۵، ۳۷۹، ۳۶۷،  
 ۴۷۲، ۴۶۸، ۴۴۵، ۴۴۳، ۴۳۶،  
 ۴۷۸  
 ۵۵۸ سعیدی، مرضیه  
 ۴۷۳ سلاخی، مصطفی  
 سلطانی، محمود  
 ۱۶۰،۲۹۱،۳۴۴  
 سلطانی فر، صدیقه  
 ۰۸۲،۲۵۹،۳۰۶  
 ۵۲۰ سمتیسون، پیتر  
 ۴۶۷ شاعلی، جعفر  
 ۲۱۲ شافر، فرانتس  
 ۳۲۰،۳۴۸ شافر، گرهارد  
 ۶۷۵ شاه منصوری، بهرام  
 ۶۴۱،۶۶۴ شاهکویی، اسماعیل  
 شاهای اردبیلی، حکمت ۵۹۲،۶۴۵  
 شایان، سیاوش  
 ۰۶۲،۰۷۵،۱۰۱، ۰۳۶، ۰۲۴  
 ۱۴۶،۱۵۸، ۱۴۰، ۱۲۷، ۱۱۱  
 ۲۱۳،۲۳۳، ۱۹۹، ۱۷۷، ۱۶۸  
 ۳۶۸، ۲۷۴، ۲۴۴، ۲۶۴،  
 ۴۴۴، ۴۲۷، ۴۲۲، ۳۸۱، ۴۰۶،  
 ۴۸۹، ۴۷۷، ۴۷۵، ۴۵۳، ۴۶۲،  
 ۵۱۸، ۵۱۱، ۴۹۸، ۵۰۹، ۵۹۰  
 ۵۲۷، ۶۰۸، ۶۳۱، ۶۳۷  
 ۵۹۸، ۵۵۹، ۵۷۶،  
 ۵۳۷ شعبانی، رحمت الله  
 ۶۵۶ شفیعی، محمدرضا  
 شفیعی فسقندیس، ابراهیم ۱۵۶  
 شکوئی، حسین  
 ۰۴۱، ۰۳۱، ۰۲۵، ۰۰۷، ۰۰۶،  
 ۲۷۲، ۱۹۱، ۰۷۰، ۰۵۶، ۰۴۸،  
 ۶۲۲، ۳۹۴، ۳۹۱، ۳۱۳،  
 ۳۱۱ شمیرانی، احمد  
 ۲۱۷ شهداد، فرهاد  
 ۳۹۶، ۳۴۳، ۳۱۷، ۲۷۵، ۲۳۹،  
 ۶۷۸، ۵۸۶، ۵۴۱، ۵۲۶،  
 ۲۱۶ شیعه، اسماعیل  
 ۵۴۷، ۶۰۷ صابری، عطیه السادات  
 ۱۰۳ صادقی برزلیقی، منوچهر  
 ۴۴۹ صالحی، هما  
 ۳۰۵، ۴۰۷ صدرالدین، رضا  
 ۰۵۱، ۰۷۹ صدوق، حسن  
 ۴۸۵ صرامی، حسین  
 ۱۱۶ صفری، رحمت  
 ۶۶۰ صفوی، یحیی  
 صفی نژاد، جواد  
 ۰۲۱، ۰۳۴، ۰۴۷، ۰۶۷، ۰۸۱  
 ۱۰۸، ۱۶۵، ۱۷۵، ۲۲۸

۵۷۹  
 ۴۱۷، ۴۴۸ خوش رفتار، رضا  
 ۳۹۸ داگلاس، لان  
 دفتر بین المللی تعلیم و تربیت  
 (IBE)،  
 ۵۷۸ دلال پورمحمدی، محمدرضا  
 ۴۳۷  
 ۱۳۲ دهباشی، مهدی  
 ۰۵۰ دره، میرحیدر (مهاجرانی)  
 ۵۸۷ ذوالفقاری، حسن  
 ۲۹۳ راشد، محمد،  
 رامشت، محمدحسن ۴۹۰،  
 ۴۸۴، ۳۶۳  
 ۳۲۴، ۴۰۲ ربیعی، اکرم  
 ۶۸۰ رجبی، معصومه  
 ۵۳۸ رحیمی، حسین  
 ۳۰۲، ۵۳۰ رسولی، علی اکبر  
 ۲۰۷ رضائی، نادر  
 ۶۰۳ رضایی، سلیمان  
 ۳۸۶ رضایی، عبدالحمید  
 ۴۱۹ رضائی، نادر  
 ۴۵۵ رضایی مقدم، محمدحسین  
 ۲۶۳، ۲۷۳ رضویان، محمد تقی  
 ۰۹۱ رضیعی، علی اکبر  
 رفیعیان، مجتبی  
 ۳۱۶، ۳۴۵، ۳۵۸  
 رکن الدین افتخاری، علیرضا  
 ۱۴۸، ۲۹۰، ۳۰۳، ۴۴۰، ۴۴۷  
 ۳۹۹ رضانی، بهمن  
 ۰۰۴ روح الامینی، محمود  
 ۶۰۰ روزلند، مارک  
 ۰۱۰، ۰۵۲ رهنمائی، محمد تقی  
 ۴۲۰، ۴۲۹ ری، ر.ک  
 ۰۷۶ ریتر، آلین  
 ۱۴۸ ریگیلی، ای. آ.  
 ۳۰۰، ۶۱۸، ۶۱۹ زاهدی، مجید  
 زمردیان، محمد جعفر  
 ۰۱۳۰، ۶۰۶، ۳۸۲، ۳۴۸، ۲۹۴،  
 ۶۵۶، ۲۰۵، ۱۸۳  
 ۵۱۹ زیاری، کرامت الله  
 ۳۴۷، ۳۵۹  
 ساری صراف، بهروز،  
 ۳۰۲، ۳۷۱، ۲۵۶  
 ۳۷۳ سامانی، بهرام  
 ۴۰۹، ۴۱۸ ساموئل،  
 ۵۱۴ سبزی کاری، مجید  
 ۲۲۳ سرکاراتی، بهمن  
 سرور، جلیل الدین  
 ۶۵۹، ۲۴۳، ۱۷۸، ۱۶۹، ۶۵۱  
 سعیدی، عباس

۰۲۳، ۰۵۵ جعفرپور، ابراهیم  
 ۰۰۹ جعفری، عباس  
 ۶۲۵، ۶۴۲ جلالی، عباس  
 ۰۲۲، ۳۷۰ جمالی، فیروز  
 ۵۸۹ جمشیدی، خلیل نعمت  
 ۳۷۳ جودسن، دیوید م  
 ۲۹۹ جهانبخش، سعید  
 ۶۴۶ جیمنز، رزاریو. دی،  
 چراغی، علی  
 ۰۶۰، ۰۸۳، ۱۸۵، ۲۲۱  
 ۱۰۷ چوبک، سوری  
 چوبینه، مهدی  
 ۵۴۳، ۵۲۸، ۵۱۷، ۴۸۸، ۴۷۹،  
 ۶۳۰، ۶۱۵، ۶۰۱، ۵۶۸، ۵۵۷،  
 ۶۴۰  
 ۶۲۴ چورلی، محمدرضا  
 حاتمی نژاد، حسین  
 ۲۸۱، ۳۵۵، ۳۹۰، ۴۳۴، ۲۰۰  
 ۵۲۲، ۵۳۱  
 ۵۹۲، ۶۴۵  
 ۵۲۱ حاج امینی، نیره  
 ۱۰۵ حاضری، امامعلی  
 ۲۴۵ حاضری، علی  
 ۲۷۱ حافظ نیا، محمد رضا  
 ۳۳۳  
 ۳۴۶، ۳۶۰  
 ۵۱۶ حجازی زاده، زهرا  
 ۱۹۶ حدیثی، طاهر  
 ۲۵۴ حریری اکبری، محمد  
 ۳۲۹ حسین زاده، کریم  
 ۶۴۴ حسینی شمعی، عباس  
 ۳۲۱ حیدری، غلامحسن  
 ۶۱۶  
 ۲۸۷ خالدی، شهریار  
 ۲۶۹ خاماچی، بهروز  
 ۲۴۶، ۲۳۲، ۲۰۸، ۱۹۲، ۱۳۵،  
 ۳۲۵، ۳۰۹، ۲۹۵، ۲۸۳، ۲۵۸،  
 ۳۶۱، ۳۳۴،  
 ۴۹۹ خانی، فضیله  
 ۶۲۳، ۶۳۳ خاوری، غلامحسن  
 ۱۹۴، ۲۰۹، ۲۸۹ خدائیان، سعید  
 ۵۹۷ خسروشاهی، محمد  
 ۲۰۳، ۲۲۰ خسروی، محمود  
 ۵۵ ۶ خضری، سعید  
 ۴۰۹، ۴۱۸ خطیر، علی  
 ۶۶۶ خلجی، علیرضا،  
 ۱۲۳ خلدبرین،  
 خورشید دوست، علی  
 ۱۸۰، ۲۵۲، ۵۴۶  
 ۵۳۵



ناظم ، محمد حسین	۱۵۰	۵۰۶،۵۷۹،۵۹۵	قلی زاده ، ابراهیم	۵۹۶
تجار سلیقه ، محمد	۵۵۳،۶۶۹	محمدی ، حمیدرضا	قنبرزاده ، هادی	۵۰۸،۵۲۰
نظری داشلی برون ، پوری نظر	۱۳۷	محمودی ، علی	قنواتی ، عزت الله	۵۸۰
نظری ، عبدالحمید	۵۰۰	محمودی ، فرج ا...	قهرایی ، حسین	۴۶۹
نظری ، علی اصغر	۰۸۹،۵۵۱،۵۷۱۰۰۵	مدیری ، مهدی	کاظمی زاد ، مظفر	۶۷۳
نظریان ، اصغر	۲۲۶،۲۴۰۱۰۲	مرادی ، حمیدرضا	کانتی پل ، بیمال	۵۹۶
نگارش ، حسین	۲۷۸،۴۱۵،۴۶۳۱۸۴	مرصوص ، نفیسه	کاویانی ، محمدرضا	۰۵۳،۱۵۴،۳۸۰
نوابی ، ایرج	۳۵۱	مرعشی ، منصور	کردوانی ، پرویز	۰۶۵،۰۷۸،۱۲۵
نیشابوری ، علی اصغر	۰۳۷،۰۴۹،۰۶۳	مستوفی الممالکی ، رضا	کرم ، عبدالامیر	۵۰۱
نیوشا ، جعفر	۴۰۰	مسیبی ، محمد	کروترمن ، هرمن	۵۷۳،۵۹۲
واسکونسولوز ، ئی ای	۵۷۹	مصیب زاده ، علی	کرینسلی ، دانیل بی	۱۱۶
وایزه ، اتفرایدار	۲۰۳،۲۰۲	مطیعی لنگرودی ،	کسائییان ، علی اکبر	۲۸۰
وحیدا ، فریدون	۰۷۷	مظفری ، غلامعلی	کشور دوست ، علیرضا	۴۶۰
ولاسکوز ، آیدا	۶۴۶	معافی ، محمود	کلر ، رینر	۰۲۴
هابریش ، هارتویگ	۴۷۶	مقصودی ، مهران	کمانه ، عبدالعلی	۶۷۶
هادیانی ، زهره	۴۸۱،۵۷۷،۵۹۱،۶۰۲،۶۱۱	مقیم ، شوکت	کوستین ، ویکتور	۲۲۷
هاشمی تهرانی ، فخری	۱۹۵	مکبری ، عباس	کولینز ، ژوزف	۱۰۷
هاشمی تهرانی ، فروغ	۲۰۱	مکری ، سیاوش	کیانی هفت لنگ ، کیانوش	۲۴۸،۴۲۰،۴۲۹
هافتر ، هارولد	۳۳۹	مکن تایلر ، لورن	گابریل ، آلفونس	۶۲۰
هاگت ، پیتر	۵۲۹	ملک عباسی ، منصور	گرگ ، مادلین	۵۹۸،۶۰۸،۵۹۰،۵۷۶
هنری ، مرتضی	۰۰۱،۰۰۳،۰۱۷،۰۲۰،۰۳۵	۵۳۴، ۵۲۳، ۵۱۳، ۵۰۴، ۴۷۱،	گروه جغرافیای دفتر تحقیقات ،	۰۵۹
هیاتو ، ام . ماچه	۵۹۷	۶۰۴، ۵۹۳، ۵۸۳، ۵۶۰، ۵۴۴،	گروه جغرافیای دفتر تحقیقات ،	۰۷۲
یرساکوا ، آنا	۲۵۴	۶۱۴	گروه جغرافیایی دفتر برنامه ریزی و	۴۸۶
		ملکی زاده ، خدابخش	تالیف ،	
		ملکی مقدم ، اردشیر	گنجی ، محمدحسن	
		موتیسف ، نیکیتا	۴۳۵، ۴۲۳، ۳۹۲، ۳۵۶، ۳۱۴،	
		موحد دانش ، علی اصغر	۵۸۵	
		مورلایه ، فرانس	۵۲۹	
		موسوی نیکجه ، اصغر	۱۲۷	
		موسی کاظمی محمدی ، مهدی	۶۳۷	
		موظف رستمی ، محمدعلی	۱۲۸،۴۳۸	
		مولینکس ، فرانک	لشکری ، حسن	
		۳۸۱،۴۰۶،۴۲۷،۳۶۸	۳۱۸،۴۰۸،۴۸۲	
		مومنی نجف آبادی ، مهدی	لینهارت ، گه آ	
		مهدوی ، فاطمه	۵۷۶،۵۹۰،۵۹۸،۶۰۸	
		مهدوی ، مسعود	لیوٹ ویت ، گوردون ، ار	
		مهدی نژاد ، محمود	۱۴۰	
		مهرشاهی ، داریوش	۱۴۶	
		۱۸۶،۲۸۸،۳۴۲،۳۵۷،۳۶۹	ماتئوس ،	
		۴۶۵،۵۹۹،۶۶۸	مارتین ، ج . ب	
		صیرحیدر (مهاجرانی) ، دره	مومنی ، مصطفی	
		۰۹۳،۱۲۴،۴۲۴،۳۹۳	متولی ، الموتی	
		میرزائی ، اردوان	مجتهد زاده ، غلامحسین	
		۴۴۱	مجتهدی ، احمد	
		۴۵۹،۵۴۲	محلانی ، صلاح الدین	
		نادر صفت ، محمد حسین	۰۶۶،۰۹۲	
		۱۳۸	محمدزاده ، رحمت	
		۶۳۶		

# فرم اشتراک

رشد

## آموزش جغرافیا

دفتر انتشارات کمک آموزشی

شرایط اشتراک:

۱. واریز حداقل مبلغ ۱۵,۰۰۰ ریال به عنوان علی الحساب به حساب شماره ۳۹۶۶۲۰۰۰ بانک تجارت شعبه سه راه آزمایش (سرخه حصار)، کد ۳۹۵ در وجه شرکت افست و ارسال رسید بانکی به همراه فرم تکمیل شده اشتراک.
۲. مبنای شروع اشتراک از زمان وصول فرم درخواست می باشد.

✿ نام و نام خانوادگی: .....

✿ تاریخ تولد: .....

✿ میزان تحصیلات: .....

✿ تلفن: .....

✿ نشانی کامل پستی: استان: .....

شهرستان: ..... خیابان: .....

کوچه: ..... پلاک: .....

کد پستی: .....

✿ مبلغ واریز شده: .....

✿ شماره و تاریخ رسید بانکی: .....

✿ مجله درخواستی: .....

اعضای

✿ نشانی: تهران - صندوق پستی ۱۵۸۷۵/۳۳۳۱، امور مشترکین.

✿ تلفن: ۸۸۳۹۱۸۶

✿ مشخصات و نشانی خود را کامل و خوانا بنویسید. هزینه برگشت




مجله در صورت کامل نبودن نشانی، به عهده مشترک است.

✿ ارسال اصل رسید بانکی ضروری است.

آموزش جغرافیا

سال شانزدهم / شماره ۶۰

۶۰



سال شانزدهم

سال پانزدهم

سال چهاردهم



رشد آموزش جغرافیا

رشد آموزش جغرافیا

رشد آموزش جغرافیا

سال سیزدهم

سال دوازدهم

سال یازدهم

سال دهم

سال نهم

سال هشتم

سال هفتم

سال ششم

سال پنجم

سال چهارم

سال سوم

سال دوم

سال اول

رشد آموزش جغرافیا

رشد آموزش جغرافیا

رشد آموزش جغرافیا

رشد آموزش جغرافیا

رشد آموزش جغرافیا

رشد آموزش جغرافیا

رشد آموزش جغرافیا

رشد آموزش جغرافیا

رشد آموزش جغرافیا

رشد آموزش جغرافیا

رشد آموزش جغرافیا

رشد آموزش جغرافیا

رشد آموزش جغرافیا

# دوره